

# INVENTAIRE DU PATRIMOINE IMMOBILIER

## MRC DE MONTCALM

Mars 2026



# Table des matières

1. AVANT-PROPOS.....	3
2. TABLEAU DES MODIFICATIONS.....	4
3. MUNICIPALITÉ DE SAINTE-JULIENNE .....	5
4. MUNICIPALITÉ DE SAINT-ROCH-DE-L'ACHIGAN.....	6
5. MUNICIPALITÉ DE SAINT-ROCH-OUEST .....	7
6. MUNICIPALITÉ DE SAINT-CALIXTE.....	8
7. MUNICIPALITÉ DE SAINTE-MARIE-SALOMÉ .....	9
8. MUNICIPALITÉ DE SAINT-LIGUORI .....	10
9. MUNICIPALITÉ DE SAINT-ESPRIT.....	11
10. VILLE DE SAINT-LIN-LAURENTIDES.....	12
11. MUNICIPALITÉ DE SAINT-ALEXIS.....	13
12. MUNICIPALITÉ DE SAINT-JACQUES .....	14

## 1. AVANT-PROPOS

En mars 2021, le gouvernement du Québec adoptait le projet de loi 69 modifiant la *Loi sur le patrimoine culturel et d'autres dispositions législatives*. En vertu de l'article 120 de la *Loi sur le patrimoine culturel*, une municipalité régionale de comté doit adopter et mettre à jour périodiquement un inventaire des immeubles construits avant 1940 qui sont situés sur son territoire et qui présentent une valeur patrimoniale. Quant à elles, les municipalités devront, afin de respecter les dispositions de la Loi, se doter d'un règlement de démolition d'ici le 1<sup>er</sup> avril 2023 et d'un règlement sur l'occupation et l'entretien d'ici le 1<sup>er</sup> avril 2026.

Afin de documenter, d'identifier, de documenter, de caractériser, et d'évaluer les immeubles Montcalmois d'intérêt patrimonial répartis dans l'ensemble des dix (10) municipalités, la MRC de Montcalm a octroyé un contrat à une consultante en patrimoine en 2021. Ce mandat prévoyait une réalisation en quatre (4) phases comme suit :

- **La phase 1** a été adoptée le 26 avril 2022 et regroupe les municipalités de Sainte-Julienne, Saint-Roch-de-l'Achigan et Saint-Roch-Ouest.
- **La phase 2** a été adoptée le 13 décembre 2023 et regroupe les municipalités de Saint-Calixte, Saint-Liguori et Sainte-Marie-Salomé.
- **La phase 3** a été adoptée le 21 mai 2024 et regroupe les municipalités de Saint-Esprit et la Ville de Saint-Lin-Laurentides.
- **La phase 4** a été adoptée le 13 août 2025 et regroupe les municipalités de Saint-Alexis et Saint-Jacques.
- **La phase finale** a été adoptée le 25 mars 2026, et ce, afin d'ajouter les immeubles nécessitant une visite supplémentaire pour diverses raisons ainsi que la correction de certaines données.

Dans un souhait d'agir par précaution pour éviter une démolition d'un immeuble construit avant 1940 et ayant une valeur patrimoniale, la MRC a procédé à l'adoption de son inventaire dès 2022. Pour la constitution de cet inventaire, les données du rôle d'évaluation foncière ont été utilisées, notamment l'année de construction dite « réelle » et l'année de construction dite « apparente ». Si un immeuble détenait une année de construction (réelle ou apparente) antérieure à 1940 au rôle, celui-ci a fait l'objet d'une évaluation de sa valeur patrimoniale afin de déterminer la nécessité de l'inscrire ou non à l'inventaire. Les immeubles dont l'année de construction au rôle est inconnue ont fait l'objet d'une estimation sur la base d'observations visuelles. Par contre, si celle-ci s'avérait antérieure à 1940, ils ont fait l'objet d'une évaluation. Enfin, considérant la fiabilité variable des années de construction inscrites au rôle d'évaluation foncière, certains immeubles dont l'année de construction (réelle ou apparente) était postérieure à 1940, mais pour lesquels des indices laissaient présumer une construction antérieure à cette date, ceux-ci ont aussi été soumis à une évaluation.

## 2. TABLEAU DES MODIFICATIONS

Numéro de résolution	Objet	Date d'adoption
2022-04-12424	Adoption de la 1 <sup>re</sup> version de l'inventaire comprenant les immeubles susceptibles d'être construits avant 1940 en plus des immeubles ayant fait l'objet d'une analyse de la valeur patrimoniale des municipalités de Sainte-Julienne, Saint-Roch-de-l'Achigan et Saint-Roch-Ouest.	26 avril 2022
2023-01-12717	Mise à jour de l'inventaire afin d'effectuer diverses modifications (ajouts et retraits d'immeubles, corrections de certaines données, ajout de certaines informations).	25 janvier 2023
2023-12-13097	Remplacement de l'inventaire afin d'épurer l'affichage des immeubles visés en plus d'ajouter des photographies pour la majorité des immeubles faisant partie de l'inventaire segmenté.  L'inventaire intègre les immeubles susceptibles d'être construits avant 1940 en plus des immeubles ayant fait l'objet d'une analyse de la valeur patrimoniale des municipalités de Sainte-Julienne, Saint-Roch-de-l'Achigan, Saint-Roch-Ouest, Saint-Calixte, Saint-Liguori et Sainte-Marie-Salomé.	13 décembre 2023
2024-05-13253	Mise à jour de l'inventaire afin d'ajouter les immeubles patrimoniaux de la municipalité de Saint-Esprit et de la Ville de Saint-Lin-Laurentides faisant partie de la phase 3 de l'inventaire ainsi que la correction de certaines données.	21 mai 2024
2025-08-13735	Mise à jour de l'inventaire afin d'ajouter les immeubles patrimoniaux de la municipalité de Saint-Alexis et de la municipalité de Saint-Jacques faisant partie de la phase 4 de l'inventaire ainsi que la correction de certaines données.	13 août 2025
2026-03-13993	Mise à jour de l'inventaire et correction de certaines données.	25 mars 2026

### 3. MUNICIPALITÉ DE SAINTE-JULIENNE

La base de données regroupe un total de 219 immeubles situés sur le territoire, de ce lot, 36 ont été retirés sur la base d'une valeur trop faible.

#### Faits saillants :

##### **La protection du patrimoine en résumé :**

- Le seul immeuble classé de la MRC de Montcalm est situé à Sainte-Julienne.
- Aucun immeuble n'est cité.
- Le noyau villageois est assujéti à un PIIA (touche ici 67 immeubles).
- Le schéma d'aménagement de la MRC identifie le palais de justice et les immeubles du noyau religieux, mais aucun chemin à caractère patrimonial.
- Peu de documentation, aucun inventaire, aucun comité d'histoire.

##### **Observations diverses sur le territoire de la municipalité :**

- Quelques singularités, dont une maison shoebox, un ancien moulin ou un manoir non documenté, deux anciennes écoles de rang présumées, la place Héту et ses anciens bâtiments de ferme témoignant du passé agricole du noyau villageois, chemin Payette, un silo en bois.
- Brique et pierre peu présentes.
- Plusieurs longs rangs terminant en cul-de-sac : préservation du cachet, mais mise en valeur difficile.
- Seulement 14 maisons-blocs (377 dans la MRC) ainsi que 16 maisons implantées de manière perpendiculaire à la voie (337 dans la MRC).
- 6 maisons en pierre.
- 7 anciens séchoirs à tabac présumés (75 dans la MRC).
- Rang du Cordon : de qualité très inégale. Pression immobilière et développement.
- Certaines zones très boisées, quelques propriétés non visibles de la voie publique.
- Municipalité développée en domaines repliés sur eux-mêmes.
- Territoire géographique mélangeant le territoire agricole traditionnel plat et des zones de villégiature caractérisée par des petits lacs et collines.

##### **Remarques sur le patrimoine :**

- Rue Cartier : les deux courbes près du ruisseau et vers le manoir, très pittoresque.
- Rue Édouard : bel ensemble traditionnel début XXe siècle.
- Rue Oscar : Localisation importante entre le palais de justice et l'église.
- Chemin du Gouvernement : sensible. Plusieurs transformations importantes et nouvelles constructions. Plusieurs maisons anciennes offrant un bon potentiel de remise en valeur.
- Secteur la Fourche (rang Montcalm et chemin de la Fourche) : caractère rural bien préservé. Implantation des maisons du côté du ruisseau. Implantation ancienne peu axée sur le rapport à la route. Plusieurs ensembles maison-bâtiments agricoles.

## Municipalité de Sainte-Julienne






Photo de l'immeuble	# civique	Voie publique	Cadastre	Année selon rôle d'évaluation	Précision supplémentaire sur l'immeuble visé
	1997	Villa des Pins (place)	6380123	1915	Résidence principale
	2389	2e Rang	4080353	1900	Résidence principale
	2455	2e Rang	4080356	1880	Résidence principale
	2420	3e Rang	4079934	1880	Bâtiment agricole
	2420	3e Rang	4079934	1880	Bâtiment agricole






Photo de l'immeuble	# civique	Voie publique	Cadastre	Année selon rôle d'évaluation	Précision supplémentaire sur l'immeuble visé
	2995	3e Rang	4081717	1900	Résidence principale
	2872	3e Rang	5429002		Résidence principale
	2995	3e Rang	4081717		Bâtiment agricole
	2959	4e Rang	5889568	1890	Résidence principale
	2959	4e Rang	5889568		Bâtiment agricole






Photo de l'immeuble	# civique	Voie publique	Cadastre	Année selon rôle d'évaluation	Précision supplémentaire sur l'immeuble visé
	1530 @ 1532	Albert (rue)	4080421	1850	Services et institutions
	1481	Albert (rue)	4080497	1900	Résidence principale
	1464 @ 1466	Albert (rue)	4080417	1959	Résidence principale
	1543	Albert (rue)	4080432	1918	Résidence principale
	1491	Albert (rue)	4080498	1930	Résidence principale






Photo de l'immeuble	# civique	Voie publique	Cadastre	Année selon rôle d'évaluation	Précision supplémentaire sur l'immeuble visé
	1639	Benjamin (rue)	4080341		Bâtiment accessoire
	1639	Benjamin (rue)	4080341	1884	Résidence principale
	1665	Benjamin (rue)	4080344	1938	Résidence principale
	2494 @ 2496	Cartier (rue)	4080574	1870	Résidence principale
	2265	Cartier (rue)	4080382	1870	Résidence principale

Photo de l'immeuble	# civique	Voie publique	Cadastre	Année selon rôle d'évaluation	Précision supplémentaire sur l'immeuble visé
	2181 @ 2185	Cartier (rue)	4080351	1833	Résidence principale
	2508	Cartier (rue)	4080576	1890	Résidence principale
	2488	Cartier (rue)	4080529	1890	Résidence principale
	2408 @ 2410	Cartier (rue)	4080515	1900	Résidence principale
	2310	Cartier (rue)	4080400	1900	Résidence principale






Photo de l'immeuble	# civique	Voie publique	Cadastre	Année selon rôle d'évaluation	Précision supplémentaire sur l'immeuble visé
	2427 @ 2431	Cartier (rue)	6219655	1925	Résidence principale
	2488	Cartier (rue)	4080529		Bâtiment accessoire
	2508	Cartier (rue)	4080576		Résidence principale
	2399	Cartier (rue)	4080500	1930	Résidence principale
	2319	Cartier (rue)	4080412	1950	Résidence principale






Photo de l'immeuble	# civique	Voie publique	Cadastre	Année selon rôle d'évaluation	Précision supplémentaire sur l'immeuble visé
	entre le 2220 et le 2230	Cartier (rue)			Pont Éthier
	2530	Cartier (rue)	4080584	1953	Résidence principale
	2317	Cartier (rue)	4080409	1850	Résidence principale
	2230	Cartier (rue)	4080395	1899	Résidence principale
	2446	Cartier (rue)	4683491	1900	Résidence principale






Photo de l'immeuble	# civique	Voie publique	Cadastre	Année selon rôle d'évaluation	Précision supplémentaire sur l'immeuble visé
	2349	Cartier (rue)	4080416	1920	Résidence principale
	2220	Cartier (rue)	4080349	1885	Résidence principale
	2246 @ 2250	Cartier (rue)	4080397	1937	Résidence principale
	2465 @ 2467	Cartier (rue)	4080537	1946	Résidence principale
	3363	Dame (chemin de la)	3441542	1930	Résidence principale






Photo de l'immeuble	# civique	Voie publique	Cadastre	Année selon rôle d'évaluation	Précision supplémentaire sur l'immeuble visé
	1542	Édouard (rue)	4852115	1880	Résidence principale
	1496	Édouard (rue)	4080508	1890	Résidence principale
	1482	Édouard (rue)	4080506	1920	Résidence principale
	1539 @ 1545	Édouard (rue)	4080479	1880	Résidence principale
	1490	Édouard (rue)	4080507	1958	Résidence principale

Photo de l'immeuble	# civique	Voie publique	Cadastre	Année selon rôle d'évaluation	Précision supplémentaire sur l'immeuble visé
	2466	Émile (rue)	4080250		Bâtiment agricole
	2466	Émile (rue)	4080250	1850	Résidence principale
	800	Fourche (chemin de la)	2538986		Bâtiment agricole
	800	Fourche (chemin de la)	2538986	1854	Résidence principale
	310	Fourche (chemin de la)	2538747		Bâtiment agricole






Photo de l'immeuble	# civique	Voie publique	Cadastre	Année selon rôle d'évaluation	Précision supplémentaire sur l'immeuble visé
	310	Fourche (chemin de la)	2538747	1900	Résidence principale
	901	Fourche (chemin de la)	2538987	1925	Bâtiment agricole
	901	Fourche (chemin de la)	2538987	1925	Résidence principale
	660	Fourche (chemin de la)	5812337	1900	Résidence principale
	410	Fourche (chemin de la)	2538745	1900	Résidence principale






Photo de l'immeuble	# civique	Voie publique	Cadastre	Année selon rôle d'évaluation	Précision supplémentaire sur l'immeuble visé
	1026	Fourche (chemin de la)	2540087	1900	Résidence principale
	741	Fourche (chemin de la)	2538762	1900	Résidence principale
	450	Fourche (chemin de la)	2538757	1930	Résidence principale
	846	Fourche (chemin de la)	2538985	1935	Résidence principale
	1662	Gouvernement (chemin du)	4081023	1856	Résidence principale





Photo de l'immeuble	# civique	Voie publique	Cadastre	Année selon rôle d'évaluation	Précision supplémentaire sur l'immeuble visé
	1611	Gouvernement (chemin du)	4081028	1910	Résidence principale
	1308	Gouvernement (chemin du)	4080569	1910	Résidence principale
	1391 @ 1393	Gouvernement (chemin du)	4080598	1939	Résidence principale
	1364 @ 1368	Gouvernement (chemin du)	4080579	1950	Résidence principale
	1209	Gouvernement (chemin du)	4080663	1944	Résidence principale






Photo de l'immeuble	# civique	Voie publique	Cadastre	Année selon rôle d'évaluation	Précision supplémentaire sur l'immeuble visé
	1238	Gouvernement (chemin du)	6227558	1952	Résidence principale
	2417 @ 2431	Victoria (rue)	4080482	1916	Presbytère
	1897	Villa des Pins (place)	4080076	1920	Résidence principale
	2556	Victoria (rue)	4080604	1920	Résidence principale
	1350	Hamilton (montée)	4082505	1840	Résidence principale






Photo de l'immeuble	# civique	Voie publique	Cadastre	Année selon rôle d'évaluation	Précision supplémentaire sur l'immeuble visé
	1264	Hamilton (montée)	4082498	1890	Résidence principale
	1418	Hamilton (montée)	4082667	1900	Résidence principale
	1217	Hamilton (montée)	4082493	1920	Résidence principale
	2484	Hétu (place)	4080572	1900	Bâtiment agricole
	2484	Hétu (place)	4080572	1900	Bâtiment agricole






Photo de l'immeuble	# civique	Voie publique	Cadastre	Année selon rôle d'évaluation	Précision supplémentaire sur l'immeuble visé
	1349	Hétu (place)	4080578	1935	Résidence principale
	2319	Langlais (chemin)	4081699	1933	Résidence principale
	925	Montcalm (rang)	2538975	1910	Résidence principale
	791	Montcalm (rang)	2538978	1890	Résidence principale
	611	Montcalm (rang)	4538462	1854	Résidence principale






Photo de l'immeuble	# civique	Voie publique	Cadastre	Année selon rôle d'évaluation	Précision supplémentaire sur l'immeuble visé
	661	Montcalm (rang)	2538761		Bâtiment agricole
	401	Montcalm (rang)	2538079		Bâtiment agricole
	1019	Montcalm (rang)	2538972		Bâtiment agricole
	2030	Montclair (rue)	4081587	1965	Résidence principale
	2375	Oscar (rue)	4080430	1840	Résidence principale

Photo de l'immeuble	# civique	Voie publique	Cadastre	Année selon rôle d'évaluation	Précision supplémentaire sur l'immeuble visé
	2393	Oscar (rue)	4080439	1870	Résidence principale
	2374	Oscar (rue)	4080490	1935	Résidence principale
	2389	Oscar (rue)	4080437	1944	Résidence principale
	2388	Oscar (rue)	4080494	1870	Résidence principale
	2379	Oscar (rue)	4080433	1925	Résidence principale






Photo de l'immeuble	# civique	Voie publique	Cadastre	Année selon rôle d'évaluation	Précision supplémentaire sur l'immeuble visé
	derrière le 443, route 337	Payette (chemin)	2537897		Bâtiment agricole
	103	Payette (chemin)	5035052		Résidence principale
	617	Payette (chemin)	2537899	1910	Résidence principale
	800	Payette (chemin)	2539677	1930	Résidence principale
		Pinard			Croix de chemin

Photo de l'immeuble	# civique	Voie publique	Cadastre	Année selon rôle d'évaluation	Précision supplémentaire sur l'immeuble visé
	1750	Prévert (rue)	3442659	1935	Résidence principale
	2664	Prieur (rue)	4081018	1930	Résidence principale
	2569	Victoria (rue)	4080553	1930	Résidence principale
	Face au 824	Route 125	2538453		Bâtiment agricole
	582	Route 125	2538780	1900	Résidence principale






Photo de l'immeuble	# civique	Voie publique	Cadastre	Année selon rôle d'évaluation	Précision supplémentaire sur l'immeuble visé
	2369	Route 125	4079950	1900	Résidence principale
	935	Route 125	2539045		Bâtiment agricole
	984	Route 125	2539044		Bâtiment agricole
	984	Route 125	2539044	1854	Résidence principale
	1750	Route 125	4081404	1950	Bâtiment agricole



Photo de l'immeuble	# civique	Voie publique	Cadastre	Année selon rôle d'évaluation	Précision supplémentaire sur l'immeuble visé
	800	Route 125	6219657	1900	Résidence principale
	824	Route 125	2539040	1889	Résidence principale
	477	Route 125	2538451	1890	Résidence principale
	2369	Route 125	4079950		Bâtiment agricole
	539 @ 551	Route 125	2538448	1900	Résidence principale






Photo de l'immeuble	# civique	Voie publique	Cadastre	Année selon rôle d'évaluation	Précision supplémentaire sur l'immeuble visé
	800	Route 125	6219657	1930	Bâtiment agricole
	800	Route 125	6219657	1935	Bâtiment agricole
	917	Route 125	2538460	1930	Bâtiment agricole
	935	Route 125	2539045	1900	Résidence principale
	Face au 824	Route 125	2538453		Bâtiment agricole






Photo de l'immeuble	# civique	Voie publique	Cadastre	Année selon rôle d'évaluation	Précision supplémentaire sur l'immeuble visé
	477	Route 125	2538451		Bâtiment agricole
	2507 @ 2509	Victoria (rue)	4080488	1925	Résidence principale
	221	route 337	2538692	1950	Résidence principale
	2002	route 337	3443143	1950 (pour le bâtiment principal)	Résidence principale
	327	Route 337	2538696		Croix de chemin






Photo de l'immeuble	# civique	Voie publique	Cadastre	Année selon rôle d'évaluation	Précision supplémentaire sur l'immeuble visé
	443	Route 337	2537911		Bâtiment agricole
	443	Route 337	2537911		Bâtiment agricole
	2490	Victoria (rue)	4931831	1942	Résidence principale
	2489	Victoria (rue)	4080485	1945	Résidence principale
	1950	Route 337	4151078	1880	Résidence principale






Photo de l'immeuble	# civique	Voie publique	Cadastre	Année selon rôle d'évaluation	Précision supplémentaire sur l'immeuble visé
	1951	Route 337	3442959	1925	Résidence principale
	1955	Route 337	3442953	1900	Bâtiment agricole
	405	Route 337	2537910		Bâtiment agricole
	327	Route 337	2538696	1838	Résidence principale
	3439	Route 337	3441583	1840	Résidence principale





Photo de l'immeuble	# civique	Voie publique	Cadastre	Année selon rôle d'évaluation	Précision supplémentaire sur l'immeuble visé
	443	Route 337	2537911	1895	Résidence principale
	2417 @ 2431	Victoria (rue)	4080482		Cimetière
	101	Route 337	5796659	1895	Résidence principale
	101	Route 337	5796659	1895	Bâtiment agricole
	157	Route 337	4963578	1890	Bâtiment agricole






Photo de l'immeuble	# civique	Voie publique	Cadastre	Année selon rôle d'évaluation	Précision supplémentaire sur l'immeuble visé
	157	Route 337	4963578	1890	Résidence principale
	1955	Route 337	3442953		Résidence principale
	2039	Route 337	3443204		Croix de chemin
	1975	Route 337	3442950	1930	Résidence principale
	1990	Route 337	3193183	1870	Résidence principale

Photo de l'immeuble	# civique	Voie publique	Cadastre	Année selon rôle d'évaluation	Précision supplémentaire sur l'immeuble visé
	275	Route 337	2538694	1910	Résidence principale
	405	Route 337	2537910	1870	Résidence principale
	405	Route 337	2537910		Bâtiment agricole
	519	Route 337	2537913	1850	Bâtiment agricole
	665	Route 337	2539678	1880	Bâtiment agricole






Photo de l'immeuble	# civique	Voie publique	Cadastre	Année selon rôle d'évaluation	Précision supplémentaire sur l'immeuble visé
<p>1</p> 	5241 @ 5251	Route 341	5887594		Bâtiment agricole
	5241 @ 5251	Route 341	5887594	1900	Résidence principale
	5111	Route 341	4080233	1976 (plus ancien)	Résidence principale
	2417 @ 2431	Victoria (rue)	4080482		Charnier
	4341	Route 346	4082418	1940	Résidence principale






Photo de l'immeuble	# civique	Voie publique	Cadastre	Année selon rôle d'évaluation	Précision supplémentaire sur l'immeuble visé
	3203	Route 346	4081075	1930	Bâtiment accessoire
	3721	Route 346	4080266	1900	Résidence principale
	3785	Route 346	4080270	1935	Résidence principale
	4117	Route 346	4080051	1930	Résidence principale
	4389	Route 346	4082419	1900	Résidence principale






Photo de l'immeuble	# civique	Voie publique	Cadastre	Année selon rôle d'évaluation	Précision supplémentaire sur l'immeuble visé
	4535	Route 346	4080065	1938	Résidence principale
	2917	Route 346	4080711	1880	Résidence principale
	3659	Route 346	4772545	1960	Résidence principale
	4331	Route 346	4082417		Croix de chemin
	3285	Route 346	4081096	1890	Résidence principale






Photo de l'immeuble	# civique	Voie publique	Cadastre	Année selon rôle d'évaluation	Précision supplémentaire sur l'immeuble visé
	3925	Route 346	4080016	1910	Résidence principale
	4193	Route 346	5945624	1890	Résidence principale
	4535	Route 346	4080065	1939	Bâtiment agricole
	4627	Route 346	4082513	1910	Résidence principale
	4389	Route 346	4082419		Bâtiment agricole






Photo de l'immeuble	# civique	Voie publique	Cadastre	Année selon rôle d'évaluation	Précision supplémentaire sur l'immeuble visé
	4389	Route 346	4082419		Bâtiment agricole
	1491	Ruisseau (rue du)	2540043		Croix de chemin
	1462 @ 1480	Sainte-Julienne (rue)	5704611	1900	Résidence principale
	1789	Saint-François (rang)	3442687	1949	Résidence principale
	1811	Saint-François (rang)	3442689	1920	Résidence principale










Photo de l'immeuble	# civique	Voie publique	Cadastre	Année selon rôle d'évaluation	Précision supplémentaire sur l'immeuble visé
	2417 @ 2431	Victoria (rue)	4080482	1916	Cloches de Sainte-Julienne
	2417 @ 2431	Victoria (rue)	4080482	1916	Église
	1317	Saint-Joseph (rang)	3441040	1879	Résidence principale
	1184	Saint-Joseph (rang)	3441037	1900	Résidence principale
	1005 @ 1021	Saint-Joseph (rang)	2539049	1915	Résidence principale

Photo de l'immeuble	# civique	Voie publique	Cadastre	Année selon rôle d'évaluation	Précision supplémentaire sur l'immeuble visé
	1005 @ 1021	Saint-Joseph (rang)	2539049	1915	Bâtiment agricole
	1184	Saint-Joseph (rang)	3440876		Bâtiment agricole
	1407	Saint-Joseph (rang)	5458176	1900	Résidence principale
	1184	Saint-Joseph (rang)	3440876	1935	Bâtiment agricole

#### **4. MUNICIPALITÉ DE SAINT-ROCH-DE-L'ACHIGAN**

La base de données regroupe 280 immeubles inventoriés, de ce lot, 32 ont été retirés sur la base d'une valeur trop faible.

##### **Faits saillants :**

##### **La protection du patrimoine en résumé :**

- Aucun immeuble classé, mais quelques ensembles cités.
- La rue Principale est assujettie à un PIIA (43 immeubles de l'inventaire sont visés) ainsi que les immeubles cités.
- Règlement de démolition existant.
- Le schéma d'aménagement de la MRC identifie deux routes à caractère patrimonial (les rangs de la Rivière Nord et Sud) ainsi que les immeubles cités et ceux inhérents au noyau religieux.
- Église, couvent et presbytère recyclés.
- Inventaire local et plusieurs publications locales sur l'histoire et le patrimoine bâti.

##### **Observations diverses sur le territoire de la municipalité :**

- Quelques singularités, dont un silo en bois, des garages détachés de style Boomtown, plusieurs maisons éclectiques uniques.
- Deux sites de patrimoine industriel.
- Revêtements des façades variés; présence de tôle embossée et de brique.
- Présence notable de grange-étables à toit à deux versants incorporant un espace semi-ouvert protégé.
- Seulement 35 maisons-bloc et une dizaine de maisons perpendiculaires à la voie.
- 13 anciens séchoirs à tabac présumés.
- 8 croix de chemin, soit le deuxième plus grand nombre pour une municipalité dans la MRC de Montcalm.
- Présence importante des cours d'eau dans le développement du territoire et la qualité paysagère. Quelques points de vue d'intérêt.

##### **Remarques sur le patrimoine :**

- Impasses Leclerc et de la Rivière Sud : lien particulier avec la rivière, immeubles singuliers.
- Les ruines de l'ancien moulin se détériorent chaque printemps : envisager action.
- Rang Saint-Charles et de la Rivière Sud près du noyau : développement et perte du cachet.
- Plusieurs ensembles comprenant maison et dépendances agricoles qui pourraient être mis en valeur (voir les immeubles présentant une valeur patrimoniale importante).
- Qualité de la rue Principale : noyau institutionnel et plusieurs résidences d'intérêt.
- Qualité paysagère et patrimoniale des rangs du Ruisseau-des-Anges Sud, Saint-Philippe, Saint-Régis, Ruisseau-Saint-Jean Nord.

### Municipalité de Saint-Roch-de-l'Achigan






Photo de l'immeuble	# civique	Voie publique	Cadastre	Année selon rôle d'évaluation	Précision supplémentaire sur l'immeuble visé
	39	Armand-Majeau Nord (rue)	3572823	1893	Résidence principale
	5	Côte-Georges (chemin de la)	3573688	1950	Résidence principale
		Docteur-Wilfrid-Locat (rue du)	5477487		Calvaire du cimetière de Saint-Roch-de-l'Achigan
		Docteur-Wilfrid-Locat (rue du)	5477487		Charnier
		Docteur-Wilfrid-Locat (rue du)	5477487		Cimetière






Photo de l'immeuble	# civique	Voie publique	Cadastré	Année selon rôle d'évaluation	Précision supplémentaire sur l'immeuble visé
	4	Gauthier (rue)	3573122	1940	Résidence principale
	10 @ 16	Leclarc (impasse)	3573087		Résidence principale
	3 @ 5	Leclarc (impasse)	3573086		Résidence principale
	2 @ 4	Malo (rue)	3883656	1918	Résidence principale
	19	Masson (rue)	3573018	1868	Résidence principale






Photo de l'immeuble	# civique	Voie publique	Cadastré	Année selon rôle d'évaluation	Précision supplémentaire sur l'immeuble visé
	20	Masson (rue)	3573030	1870	Résidence principale
	1024	Principale (rue)	3571424	1948	Résidence principale
	1064 @ 1066	Principale (rue)	3572994	1938	Résidence principale
	1079	Principale (rue)	3573035	1890	Résidence principale
	1030	Principale (rue)	3571427	1953	Résidence principale






Photo de l'immeuble	# civique	Voie publique	Cadastré	Année selon rôle d'évaluation	Précision supplémentaire sur l'immeuble visé
	1042	Principale (rue)	3571432	1880	Institutionnel
	1042	Principale (rue)	3571432		Bâtiment accessoire
	1061	Principale (rue)	3573032	1928	Résidence principale
	1061	Principale (rue)	3573032		Bâtiment accessoire
	1067	Principale (rue)	3573033	1868	Résidence principale






Photo de l'immeuble	# civique	Voie publique	Cadastre	Année selon rôle d'évaluation	Précision supplémentaire sur l'immeuble visé
	1098	Principale (rue)	3572944	1870	Résidence principale
	1099 1 @ 1099-3	Principale (rue)	3571439	1930	Résidence principale
	1107 @ 1109	Principale (rue)	3571440	1920	Résidence principale
	1100 @ 1106	Principale (rue)	3572948	1907	Résidence principale
	1121	Principale (rue)	3571441	1910	Résidence principale






Photo de l'immeuble	# civique	Voie publique	Cadastre	Année selon rôle d'évaluation	Précision supplémentaire sur l'immeuble visé
	1124	Principale (rue)	3572942	1900	Résidence principale
	1132	Principale (rue)	3572940	1818	Résidence principale
	1139 @ 1147	Principale (rue)	4432016	1935	Résidence principale
	1128	Principale (rue)	3572941	1868	Résidence principale
	1154	Principale (rue)	3572929	1919	Résidence principale






Photo de l'immeuble	# civique	Voie publique	Cadastre	Année selon rôle d'évaluation	Précision supplémentaire sur l'immeuble visé
	1160	Principale (rue)	3572930	1908	Résidence principale
	1169	Principale (rue)	3571445	1880	Résidence principale
	1175 @ 1177	Principale (rue)	3571446	1948	Résidence principale
	1179 @ 1181	Principale (rue)	3571447	1945	Résidence principale
	1187 @ 1191	Principale (rue)	3571450	1970	Résidence principale






Photo de l'immeuble	# civique	Voie publique	Cadastré	Année selon rôle d'évaluation	Précision supplémentaire sur l'immeuble visé
	1188	Principale (rue)	5477488	1915	Services et institutions
	1200	Principale (rue)	4268713	1915	Services et institutions
	1224	Principale (rue)	3572867	1945	Services et institutions
	1235	Principale (rue)	3572858	1910	Résidence principale
	1239 @ 1241	Principale (rue)	3572856	1880	Résidence principale






Photo de l'immeuble	# civique	Voie publique	Cadastré	Année selon rôle d'évaluation	Précision supplémentaire sur l'immeuble visé
	1251	Principale (rue)	3572855	1890	Résidence principale
	1259 @ 1259 1	Principale (rue)	3572852	1930	Résidence principale
	1265	Principale (rue)	3572594	1927	Résidence principale
	1306	Principale (rue)	3572924	1900	Résidence principale
	1340	Principale (rue)	3572906	1918	Résidence principale






Photo de l'immeuble	# civique	Voie publique	Cadastre	Année selon rôle d'évaluation	Précision supplémentaire sur l'immeuble visé
	1300	Principale (rue)	3572914	1900	Résidence principale
	1374	Principale (rue)	3572901	1920	Résidence principale
	1386	Principale (rue)	3572898	1938	Résidence principale
	1412	Principale (rue)	3572894	1900	Résidence principale
	1484	Principale (rue)	3572006	1900	Résidence principale






Photo de l'immeuble	# civique	Voie publique	Cadastré	Année selon rôle d'évaluation	Précision supplémentaire sur l'immeuble visé
	1436	Principale (rue)	3571677	1910	Résidence principale
	1484	Principale (rue)	3572006		Bâtiment agricole
	100	Rémi-Henri (montée)	3571706	1958	Résidence principale
	102	Rémi-Henri (montée)	3571702	1819	Résidence principale
	102	Rémi-Henri (montée)	3571703		Bâtiment accessoire






Photo de l'immeuble	# civique	Voie publique	Cadastré	Année selon rôle d'évaluation	Précision supplémentaire sur l'immeuble visé
	Coin Vériza	Rémi-Henri (montée)			Ancien séchoir à tabac
	626	Rémi-Henri (montée)	3573054	1926	Résidence principale
	626	Rémi-Henri (montée)	3573054		Croix de chemin
	414	Rivière Nord (rang de la)	3571885	1988	Croix de chemin
	Face au 1777 rang de la rivière-nord	Rivière Nord (rang de la)	3571921		Bâtiment agricole






Photo de l'immeuble	# civique	Voie publique	Cadastré	Année selon rôle d'évaluation	Précision supplémentaire sur l'immeuble visé
	1810	Rivière Nord (rang de la)	2567601		Bâtiment agricole
	680	Rivière Nord (rang de la)	3571895	1945	Bâtiment agricole
	534	Rivière Nord (rang de la)	3883712	1950	Bâtiment agricole
	1880	Rivière Nord (rang de la)	4430524	1965	Résidence principale
	en face du 641-647	Rivière Nord (rang de la)	3571896		Bâtiment agricole






Photo de l'immeuble	# civique	Voie publique	Cadastré	Année selon rôle d'évaluation	Précision supplémentaire sur l'immeuble visé
	1520	Rivière Nord (rang de la)	3572002	1850	Résidence principale
	1581	Rivière Nord (rang de la)	4355934	1954	Résidence principale
	1552	Rivière Nord (rang de la)	4046972		Bâtiment agricole
	1666	Rivière Nord (rang de la)	3571927	1820	Résidence principale
	1810	Rivière Nord (rang de la)	2567601		Bâtiment agricole






Photo de l'immeuble	# civique	Voie publique	Cadastré	Année selon rôle d'évaluation	Précision supplémentaire sur l'immeuble visé
	1720	Rivière Nord (rang de la)	4886071	1825	Résidence principale
	1777	Rivière Nord (rang de la)	3571929	1880	Résidence principale
	1835	Rivière Nord (rang de la)	2564379	1870	Résidence principale
	1552	Rivière Nord (rang de la)	3571940		Bâtiment agricole
	6	Vézina (rue)	3572874	1905	Résidence principale

Photo de l'immeuble	# civique	Voie publique	Cadastré	Année selon rôle d'évaluation	Précision supplémentaire sur l'immeuble visé
	1520	Rivière Nord (rang de la)	3572002		Bâtiment agricole
	29	Rivière Nord (rang de la)	3572450		Bâtiment agricole
	1875	Rivière Nord (rang de la)	2567934		Croix de chemin
	1880	Rivière Nord (rang de la)	4430524		Bâtiment agricole
	1890	Rivière Nord (rang de la)	2564991	1880	Résidence principale






Photo de l'immeuble	# civique	Voie publique	Cadastre	Année selon rôle d'évaluation	Précision supplémentaire sur l'immeuble visé
	1915	Rivière Nord (rang de la)	2565013	1930	Résidence principale
	1720	Rivière Nord (rang de la)	4886071		Bâtiment agricole
	1520	Rivière Nord (rang de la)	3572002		Bâtiment agricole
	1520	Rivière Nord (rang de la)	3572002		Bâtiment agricole
	1777	Rivière Nord (rang de la)	3571929		Bâtiment agricole






Photo de l'immeuble	# civique	Voie publique	Cadastré	Année selon rôle d'évaluation	Précision supplémentaire sur l'immeuble visé
	29	Rivière Nord (rang de la)	3572450	1895	Résidence principale
	390 @ 390-1	Rivière Nord (rang de la)	3571887	1900	Résidence principale
	618	Rivière Nord (rang de la)	5771151	1949	Résidence principale
	952	Rivière Nord (rang de la)	3571723	1868	Résidence principale
	996 @ 996-1	Rivière Nord (rang de la)	3571725	1870	Résidence principale






Photo de l'immeuble	# civique	Voie publique	Cadastré	Année selon rôle d'évaluation	Précision supplémentaire sur l'immeuble visé
	492	Rivière Sud (impasse de la)	3573096	1936	Bâtiment accessoire
	488 @ 490	Rivière Sud (impasse de la)	3572847	1868	Résidence principale
	550	Rivière Sud (rang de la)	3572764	1890	Résidence principale
	565	Rivière Sud (rang de la)	3572025		Bâtiment agricole
	570	Rivière Sud (rang de la)	4372507		Bâtiment agricole






Photo de l'immeuble	# civique	Voie publique	Cadastre	Année selon rôle d'évaluation	Précision supplémentaire sur l'immeuble visé
	430	Rivière Sud (rang de la)	3573080	1935	Résidence principale
	479	Rivière Sud (rang de la)	3573197	1900	Résidence principale
	480	Rivière Sud (rang de la)	3573073	1930	Résidence principale
	525	Rivière Sud (rang de la)	3572041	1890	Résidence principale
	530	Rivière Sud (rang de la)	3572035	1868	Résidence principale






Photo de l'immeuble	# civique	Voie publique	Cadastré	Année selon rôle d'évaluation	Précision supplémentaire sur l'immeuble visé
	540	Rivière Sud (rang de la)	3572765	1950	Résidence principale
	565	Rivière Sud (rang de la)	3572025	1945	Résidence principale
	565	Rivière Sud (rang de la)	3572025		Bâtiment agricole
	565	Rivière Sud (rang de la)	3572025		Bâtiment agricole
	590	Rivière Sud (rang de la)	3572013	1870	Résidence principale

Photo de l'immeuble	# civique	Voie publique	Cadastré	Année selon rôle d'évaluation	Précision supplémentaire sur l'immeuble visé
	590	Rivière Sud (rang de la)	3572013		Croix de chemin
	660	Rivière Sud (rang de la)	3572011	1951	Résidence principale
	660	Rivière Sud (rang de la)	3572011		Bâtiment agricole
	565	Rivière Sud (rang de la)	3572025		Bâtiment agricole
	135	Route 341	3572599	1962	Résidence principale






Photo de l'immeuble	# civique	Voie publique	Cadastré	Année selon rôle d'évaluation	Précision supplémentaire sur l'immeuble visé
	en face du 260	Route 341		1950	Bâtiment agricole
	102	Route 341	4884366	1945	Résidence principale
	110	Route 341	3572630	1820	Résidence principale
	110	Route 341	3572630		Bâtiment agricole
	110	Route 341	3572630		Gloriette






Photo de l'immeuble	# civique	Voie publique	Cadastré	Année selon rôle d'évaluation	Précision supplémentaire sur l'immeuble visé
	225	Route 341	3571114	1920	Résidence principale
	410	Route 341	3572674	1945	Résidence principale
	420	route 341	3572675	1900	Bâtiment agricole
	110	Route 341	3572630		Bâtiment accessoire
		Route 341	A/D		Ruines du premier Moulin Bleu de la famille St-André - Fief Bailleul






Photo de l'immeuble	# civique	Voie publique	Cadastre	Année selon rôle d'évaluation	Précision supplémentaire sur l'immeuble visé
	1111	Ruisseau-des-Anges Nord (rang du)	3573843	1950	Résidence principale
	1098	Ruisseau-des-Anges Nord (rang du)	3573711	1900	Résidence principale
	687	Ruisseau-des-Anges Nord (rang du)	3573878	1940	Résidence principale
	946	Ruisseau-des-Anges Nord (rang du)	3573693	1900	Résidence principale
	588	Ruisseau-des-Anges Sud (rang du)	3573351	1968	Résidence principale






Photo de l'immeuble	# civique	Voie publique	Cadastré	Année selon rôle d'évaluation	Précision supplémentaire sur l'immeuble visé
	804	Ruisseau-des-Anges Sud (rang du)	3573901	1967	Résidence principale
	8	Vézina (rue)	3572875	1916	Résidence principale
	888	Ruisseau-des-Anges Sud (rang du)	3573858		Croix de chemin
	1298	Ruisseau-des-Anges Sud (rang du)	3573726	1942	Résidence principale
	1383	Ruisseau-des-Anges Sud (rang du)	3573677	1948	Résidence principale






Photo de l'immeuble	# civique	Voie publique	Cadastre	Année selon rôle d'évaluation	Précision supplémentaire sur l'immeuble visé
	1597	Ruisseau-des-Anges Sud (rang du)	3573672	1960	Résidence principale
	1629	Ruisseau-des-Anges Sud (rang du)	3883624	1957 (semble plus ancien)	Résidence principale
	936	Ruisseau-des-Anges Sud (rang du)	3573928	1955	Résidence principale
	1684	Ruisseau-des-Anges Sud (rang du)	6079491	1950	Résidence principale
	1052	Ruisseau-des-Anges Sud (rang du)	3573766	1950	Résidence principale

Photo de l'immeuble	# civique	Voie publique	Cadastre	Année selon rôle d'évaluation	Précision supplémentaire sur l'immeuble visé
	1128 @ 1134	Ruisseau-des-Anges Sud (rang du)	3573754	1920	Résidence principale
	1152	Ruisseau-des-Anges Sud (rang du)	6143914	1924	Résidence principale
	1218	Ruisseau-des-Anges Sud (rang du)	3573748	1894	Résidence principale
	1369	Ruisseau-des-Anges Sud (rang du)	3573685	1925	Résidence principale
	1316 @ 1326	Ruisseau-des-Anges Sud (rang du)	3573676	1870	Résidence principale






Photo de l'immeuble	# civique	Voie publique	Cadastré	Année selon rôle d'évaluation	Précision supplémentaire sur l'immeuble visé
	1345	Ruisseau-des-Anges Sud (rang du)	3573730	1935	Résidence principale
	1368 @ 1372	Ruisseau-des-Anges Sud (rang du)	3573675	1933	Résidence principale
	1448	Ruisseau-des-Anges Sud (rang du)	3573663	1880	Résidence principale
	1705	Ruisseau-des-Anges Sud (rang du)	3883594	1930	Résidence principale
	386	Ruisseau-des-Anges Sud (rang du)	3573487	1900	Résidence principale






Photo de l'immeuble	# civique	Voie publique	Cadastre	Année selon rôle d'évaluation	Précision supplémentaire sur l'immeuble visé
	466	Ruisseau-des-Anges Sud (rang du)	3573630		Bâtiment accessoire
	434	Ruisseau-des-Anges Sud (rang du)	3573634	1940	Résidence principale
	466	Ruisseau-des-Anges Sud (rang du)	3573630	1850	Résidence principale
	528	Ruisseau-des-Anges Sud (rang du)	3573355	1960	Résidence principale
	528	Ruisseau-des-Anges Sud (rang du)	3573355	Vers 1900	Bâtiment agricole






Photo de l'immeuble	# civique	Voie publique	Cadastré	Année selon rôle d'évaluation	Précision supplémentaire sur l'immeuble visé
	528	Ruisseau-des-Anges Sud (rang du)	3573355		Bâtiment agricole
	508	Ruisseau-des-Anges Sud (rang du)	3573347	1959	Résidence principale
	528	Ruisseau-des-Anges Sud (rang du)	3573355		Bâtiment agricole
	528	Ruisseau-des-Anges Sud (rang du)	3573355		Bâtiment accessoire
	544	Ruisseau-des-Anges Sud (rang du)	3573353	1920	Résidence principale


Photo de l'immeuble	# civique	Voie publique	Cadastré	Année selon rôle d'évaluation	Précision supplémentaire sur l'immeuble visé
	544	Ruisseau-des-Anges Sud (rang du)	3573353		Croix de chemin
	466	Ruisseau-des-Anges Sud (rang du)	3573630		Bâtiment agricole
	742	Ruisseau-des-Anges Sud (rang du)	3573884		Bâtiment agricole
	680	Ruisseau-des-Anges Sud (rang du)	3573333	1910	Résidence principale
	528	Ruisseau-des-Anges Sud (rang du)	3573355		Bâtiment agricole






Photo de l'immeuble	# civique	Voie publique	Cadastre	Année selon rôle d'évaluation	Précision supplémentaire sur l'immeuble visé
	466	Ruisseau-des-Anges Sud (rang du)	3573630		Bâtiment agricole
	1298	Ruisseau-des-Anges Sud (rang du)	3573726		Bâtiment agricole
	680	Ruisseau-des-Anges Sud (rang du)	3573333		Bâtiment agricole
	1383	Ruisseau-des-Anges Sud (rang du)	3573677		Bâtiment agricole
	1128 @ 1134	Ruisseau-des-Anges Sud (rang du)	3573754		Bâtiment agricole






Photo de l'immeuble	# civique	Voie publique	Cadastre	Année selon rôle d'évaluation	Précision supplémentaire sur l'immeuble visé
	508	Ruisseau-des-Anges Sud (rang du)	3573347		Bâtiment agricole
	630	Ruisseau-des-Anges Sud (rang du)	3573330	1950	Résidence principale
	636	Ruisseau-des-Anges Sud (rang du)	3573944	1900	Résidence principale
	588	Ruisseau-des-Anges Sud (rang du)	3573351		Bâtiment agricole
	1298	Ruisseau-des-Anges Sud (rang du)	3573726		Bâtiment agricole






Photo de l'immeuble	# civique	Voie publique	Cadastre	Année selon rôle d'évaluation	Précision supplémentaire sur l'immeuble visé
	1298	Ruisseau-des-Anges Sud (rang du)	3573726		Bâtiment agricole
	726	Ruisseau-des-Anges Sud (rang du)	3573895	1870	Résidence principale
	726	Ruisseau-des-Anges Sud (rang du)	3573895		Bâtiment accessoire
	742	Ruisseau-des-Anges Sud (rang du)	3573884	1870	Résidence principale
	764	Ruisseau-des-Anges Sud (rang du)	3573898	1860	Résidence principale






Photo de l'immeuble	# civique	Voie publique	Cadastré	Année selon rôle d'évaluation	Précision supplémentaire sur l'immeuble visé
	936	Ruisseau-des-Anges Sud (rang du)	3573928	1952	Bâtiment agricole
	989	Ruisseau-des-Anges Sud (rang du)	3573778	1840	Résidence principale
	989	Ruisseau-des-Anges Sud (rang du)	3573778		Bâtiment accessoire
	275	Ruisseau-Saint-Jean Nord (chemin du)	3571035	1900	Bâtiment agricole
	275	Ruisseau-Saint-Jean Nord (chemin du)	3571035	1900	Bâtiment agricole






Photo de l'immeuble	# civique	Voie publique	Cadastre	Année selon rôle d'évaluation	Précision supplémentaire sur l'immeuble visé
	250	Ruisseau-Saint-Jean Nord (chemin du)	3571053	1933	Résidence principale
	275	Ruisseau-Saint-Jean Nord (chemin du)	3571035	1900	Bâtiment agricole
	275	Ruisseau-Saint-Jean Nord (chemin du)	3571035	1870	Résidence principale
	5	Vézina (rue)	3572920	1890	Résidence principale
	520	Ruisseau-Saint-Jean Nord (chemin du)	3571033	1880	Résidence principale






Photo de l'immeuble	# civique	Voie publique	Cadastre	Année selon rôle d'évaluation	Précision supplémentaire sur l'immeuble visé
	535	Ruisseau-Saint-Jean Nord (chemin du)	3571001	1880	Résidence principale
	510	Ruisseau-Saint-Jean Nord (chemin du)	3571032	1920	Résidence principale
	540	Ruisseau-Saint-Jean Nord (chemin du)			Bâtiment agricole
	524	Ruisseau-Saint-Jean Sud (chemin du)	3571088	1950	Bâtiment agricole
	410	Ruisseau-Saint-Jean Sud (chemin du)	3571079		Bâtiment agricole






Photo de l'immeuble	# civique	Voie publique	Cadastre	Année selon rôle d'évaluation	Précision supplémentaire sur l'immeuble visé
	290	Ruisseau-Saint-Jean Sud (chemin du)	4983295	1915	Bâtiment agricole
	270	Ruisseau-Saint-Jean Sud (chemin du)	3571064	1900	Bâtiment agricole
	290	Ruisseau-Saint-Jean Sud (chemin du)	4983295	1920	Résidence principale
	338	Ruisseau-Saint-Jean Sud (chemin du)	5175434	1850	Résidence principale
	338	Ruisseau-Saint-Jean Sud (chemin du)	5175434		Bâtiment agricole






Photo de l'immeuble	# civique	Voie publique	Cadastre	Année selon rôle d'évaluation	Précision supplémentaire sur l'immeuble visé
	338	Ruisseau-Saint-Jean Sud (chemin du)	5175434		Croix de chemin
	360	Ruisseau-Saint-Jean Sud (chemin du)	3571073		Bâtiment accessoire
	420	Ruisseau-Saint-Jean Sud (chemin du)	3571081	1900	Résidence principale
	400	Ruisseau-Saint-Jean Sud (chemin du)	3571076	1900	Résidence principale
	430	Ruisseau-Saint-Jean Sud (chemin du)	3572780	1900	Résidence principale






Photo de l'immeuble	# civique	Voie publique	Cadastre	Année selon rôle d'évaluation	Précision supplémentaire sur l'immeuble visé
	440	Ruisseau-Saint-Jean Sud (chemin du)	3572779	1900	Résidence principale
	560	Vézina (chemin)	3572406	1958	Résidence principale
	528	Ruisseau-Saint-Jean Sud (chemin du)			Résidence principale
	270	Ruisseau-Saint-Jean Sud (chemin du)	3571064		Résidence principale
	338	Ruisseau-Saint-Jean Sud (chemin du)	5175434		Bâtiment accessoire






Photo de l'immeuble	# civique	Voie publique	Cadastre	Année selon rôle d'évaluation	Précision supplémentaire sur l'immeuble visé
	270	Ruisseau-Saint-Jean Sud (chemin du)	3571064		Bâtiment agricole
	280	Ruisseau-Saint-Jean Sud (chemin du)			Bâtiment agricole
	400	Ruisseau-Saint-Jean Sud (chemin du)	3571076		Bâtiment agricole
	420	Saint-Charles (rang)	3571669	1952	Résidence principale
	400	Saint-Charles (rang)	3571672	1950	Résidence principale






Photo de l'immeuble	# civique	Voie publique	Cadastre	Année selon rôle d'évaluation	Précision supplémentaire sur l'immeuble visé
	345	Saint-Charles (rang)	3572228	1871	Résidence principale
	390	Saint-Charles (rang)	3571673	1932	Résidence principale
	380	Saint-Charles (rang)	3571674	1960	Résidence principale
	24-1 @ 24-3	Saint-Germain (rue)	3572933	1870	Résidence principale
	210	Saint-Philippe (rang)	3573576	1949	






Photo de l'immeuble	# civique	Voie publique	Cadastre	Année selon rôle d'évaluation	Précision supplémentaire sur l'immeuble visé
	210	Saint-Philippe (rang)	3573576	1940	Bâtiment agricole
	210	Saint-Philippe (rang)	3573576	1950	Bâtiment agricole
	9	Vézina (rue)	3572919	1930	Résidence principale
	En face du 380	Saint-Philippe (rang)	3573511	1955	Bâtiment agricole
	200	Saint-Philippe (route)	3573467	1955	Résidence principale

Photo de l'immeuble	# civique	Voie publique	Cadastre	Année selon rôle d'évaluation	Précision supplémentaire sur l'immeuble visé
	240	Saint-Philippe (route)	4456801	1900	Résidence principale
	260	Saint-Philippe (route)	3573521	1939	Bâtiment agricole
	315 @ 320	Saint-Philippe (route)	3573505	1945	Résidence principale
	270	Saint-Philippe (route)	3573522	1900	Résidence principale
	345	Saint-Philippe (route)	3573507	1900	Résidence principale






Photo de l'immeuble	# civique	Voie publique	Cadastré	Année selon rôle d'évaluation	Précision supplémentaire sur l'immeuble visé
	380	Saint-Philippe (route)	3573543	1896	Résidence principale
	450	Saint-Philippe (route)	3573557	1938	Résidence principale
	380	Saint-Philippe (route)	3573543		Bâtiment agricole
	260	Saint-Philippe (route)	3573521		Résidence principale
	271	Saint-Philippe (route)			Bâtiment agricole






Photo de l'immeuble	# civique	Voie publique	Cadastré	Année selon rôle d'évaluation	Précision supplémentaire sur l'immeuble visé
	199	Saint-Régis (rang)	3571151		Croix de chemin
	215	Saint-Régis (rang)	3571150	1950	Résidence principale
	235	Saint-Régis (rang)	3883684	1940	Résidence principale
	180	Saint-Régis (rang)	3571134	1906	Résidence principale
	184	Saint-Régis (rang)	3571131	1875	Résidence principale









Photo de l'immeuble	# civique	Voie publique	Cadastré	Année selon rôle d'évaluation	Précision supplémentaire sur l'immeuble visé
	230	Saint-Régis (rang)	3571121	1935	Résidence principale
	205	Saint-Régis (rang)	3571148	1930	Résidence principale
	220	Saint-Régis (rang)	3571122	1956	Résidence principale
	140	Saint-Régis (rang)	6017441	1940	Bâtiment agricole
	250	Saint-Régis (rang)	3571118	1950	Bâtiment agricole

Photo de l'immeuble	# civique	Voie publique	Cadastre	Année selon rôle d'évaluation	Précision supplémentaire sur l'immeuble visé
	235	Saint-Régis (rang)	3883684	1955	Bâtiment agricole
	220	Saint-Régis (rang)	3571122		Bâtiment agricole
	205	Saint-Régis (rang)	3571148		Bâtiment agricole

## 5. MUNICIPALITÉ DE SAINT-ROCH-OUEST

La base de données regroupe un total de 67 immeubles inventoriés, de ce lot, 5 ont été retirés sur la base d'une valeur trop faible.

### Faits saillants :

#### **La protection du patrimoine en résumé :**

- Aucun immeuble classé ni cité.
- Aucun PIIA.
- Le schéma d'aménagement de la MRC identifie deux routes à caractère patrimonial (les rangs de la Rivière Nord et Sud)
- Église, couvent et presbytère recyclés.
- Inventaire et publications par la Société d'histoire de Saint-Roch-de-l'Achigan

#### **Observations diverses sur le territoire de la municipalité :**

- Aucun noyau villageois, aucune institution, 100% milieu agricole.
- La route 125 traverse le territoire selon un axe nord-sud et la rivière de l'Achigan selon un axe est-ouest.
- Présence importante de la brique; absence de maisons en pierre.
- Majorité de maisons cossues de deux étages complets, peu de modestes maisons traditionnelles québécoises ou vernaculaire américain d'un étage et demi.
- 17 des 39 maisons inventoriées sont identifiées comme des maisons-bloc, une proportion importante pour la municipalité, mais un nombre élevé à l'échelle de la MRC (377 dans la MRC).
- 5 des 75 anciens séchoirs à tabac présumés de la MRC de Montcalm.
- Absence de maison perpendiculaire à la voie.

#### **Remarques sur le patrimoine :**

- Deux des quatre routes de la municipalité sont d'intérêt patrimonial selon le schéma d'aménagement.
- Le chemin du Ruisseau-Saint-Jean présente également des paysages agricoles et des propriétés patrimoniales d'intérêt.
- Quelques immeubles d'intérêt ont été détruits et des maisons neuves se construisent : compte tenu du nombre peu élevé de propriétés, une vigilance plus accrue devrait être envisagée afin de préserver le cachet patrimonial.
- Qualité importante des paysages, élément emblématique de la municipalité, à mettre en valeur, voire à protéger.

### Municipalité de Saint-Roch-Ouest






Photo de l'immeuble	# civique	Voie publique	Cadastre	Année selon rôle d'évaluation	Précision supplémentaire sur l'immeuble visé
	1000	Rivière Nord (rang de la)	2567335	1901	Résidence principale
	795	Rivière Nord (rang de la)	2564679	1900	Résidence principale
	795	Rivière Nord (rang de la)	2564679		Bâtiment accessoire
	805	Rivière Nord (rang de la)	2567984	1920	Résidence principale
	810	Rivière Nord (rang de la)	2564002	1868	Résidence principale






Photo de l'immeuble	# civique	Voie publique	Cadastre	Année selon rôle d'évaluation	Précision supplémentaire sur l'immeuble visé
	875 @ 885	Rivière Nord (rang de la)	2563670	1955	Résidence principale
	860	Rivière Nord (rang de la)	2563791		Bâtiment agricole
	875 @ 885	Rivière Nord (rang de la)	2563670	1900	Bâtiment agricole
	935	Rivière Nord (rang de la)	2567291	1910	Résidence principale
	945	Rivière Nord (rang de la)	2567080	1888	Résidence principale

Photo de l'immeuble	# civique	Voie publique	Cadastre	Année selon rôle d'évaluation	Précision supplémentaire sur l'immeuble visé
	995	Rivière Nord (rang de la)	2567468	1820	Résidence principale
	900	Rivière Nord (rang de la)	2563702	1953	Résidence principale
	860	Rivière Nord (rang de la)	2563791	1960	Résidence principale
	875 @ 885	Rivière Nord (rang de la)	2563670		Bâtiment agricole
	820	Rivière Nord (rang de la)	2563725		Croix de chemin

Photo de l'immeuble	# civique	Voie publique	Cadastre	Année selon rôle d'évaluation	Précision supplémentaire sur l'immeuble visé
	890	Rivière Nord (rang de la)	3179348		Croix de chemin
	860	Rivière Nord (rang de la)	2563791		Bâtiment agricole
		Rivière Nord (rang de la)	2567246		Bâtiment agricole
	820	Rivière Nord (rang de la)	2563725		Bâtiment agricole
	694	Rivière Sud (rang de la)	3179340	1940	Résidence principale






Photo de l'immeuble	# civique	Voie publique	Cadastre	Année selon rôle d'évaluation	Précision supplémentaire sur l'immeuble visé
	870	Rivière Sud (rang de la)	2563637	1949	Résidence principale
	690	Rivière Sud (rang de la)	2568364	1890	Résidence principale
	698	Rivière Sud (rang de la)	2568308	1870	Résidence principale
	710	Rivière Sud (rang de la)	2564268	1890	Résidence principale
	720	Rivière Sud (rang de la)	2564690	1900	Résidence principale


Photo de l'immeuble	# civique	Voie publique	Cadastre	Année selon rôle d'évaluation	Précision supplémentaire sur l'immeuble visé
	800	Rivière Sud (rang de la)	2565280		Résidence principale
	694	Rivière Sud (rang de la)	3179340	1953	Bâtiment agricole
	820	Rivière Sud (rang de la)	2563659	1900	Résidence principale
	830	Rivière Sud (rang de la)	4708444	1900	Résidence principale
	830	Rivière Sud (rang de la)	4708444		Croix de chemin






Photo de l'immeuble	# civique	Voie publique	Cadastre	Année selon rôle d'évaluation	Précision supplémentaire sur l'immeuble visé
	880	Rivière Sud (rang de la)	2563626	1900	Résidence principale
	910	Rivière Sud (rang de la)	2566868	2007	Résidence principale
	900	Rivière Sud (rang de la)	2566835	1890	Résidence principale
	698	Rivière Sud (rang de la)	2568308		Bâtiment agricole
	800	Rivière Sud (rang de la)	2565269		Résidence principale






Photo de l'immeuble	# civique	Voie publique	Cadastre	Année selon rôle d'évaluation	Précision supplémentaire sur l'immeuble visé
	710	Rivière Sud (rang de la)	2564268		Bâtiment agricole
	710	Rivière Sud (rang de la)	2564268		Résidence principale
	710	Rivière Sud (rang de la)	2564268		Bâtiment agricole
	710	Rivière Sud (rang de la)	2564268		Résidence principale
	700	Ruisseau-Saint-Jean (chemin du)	2564490	1945	Résidence principale




Photo de l'immeuble	# civique	Voie publique	Cadastre	Année selon rôle d'évaluation	Précision supplémentaire sur l'immeuble visé
	910	Ruisseau-Saint-Jean (chemin du)	2564235	1961	Résidence principale
	710	Ruisseau-Saint-Jean (chemin du)	2564935	1900	Résidence principale
	720	Ruisseau-Saint-Jean (chemin du)	2564601	1900	Résidence principale
	730	Ruisseau-Saint-Jean (chemin du)	2565268	1890	Résidence principale
	770	Ruisseau-Saint-Jean (chemin du)	2565446	1923	Résidence principale






Photo de l'immeuble	# civique	Voie publique	Cadastre	Année selon rôle d'évaluation	Précision supplémentaire sur l'immeuble visé
	790	Ruisseau-Saint-Jean (chemin du)	2565113	1900	Résidence principale
	820	Ruisseau-Saint-Jean (chemin du)	2565091	1945	Bâtiment agricole
	790	Ruisseau-Saint-Jean (chemin du)	2565113		Croix de chemin
	800	Ruisseau-Saint-Jean (chemin du)	2565069	1936	Résidence principale
	840	Ruisseau-Saint-Jean (chemin du)	2564302	1870	Résidence principale






Photo de l'immeuble	# civique	Voie publique	Cadastre	Année selon rôle d'évaluation	Précision supplémentaire sur l'immeuble visé
	850	Ruisseau-Saint-Jean (chemin du)	2564024	1930	Résidence principale
	870	Ruisseau-Saint-Jean (chemin du)	2564035	1932	Résidence principale
	705	Ruisseau-Saint-Jean (chemin du)	3557787		Bâtiment agricole
	870	Ruisseau-Saint-Jean (chemin du)	2564035		Bâtiment agricole
	800	Ruisseau-Saint-Jean (chemin du)	2565069		Bâtiment agricole






Photo de l'immeuble	# civique	Voie publique	Cadastre	Année selon rôle d'évaluation	Précision supplémentaire sur l'immeuble visé
	840	Ruisseau-Saint-Jean (chemin du)	2564302		Bâtiment agricole
	920	Ruisseau-Saint-Jean (chemin du)	2564269		Bâtiment agricole
	760	Ruisseau-Saint-Jean (chemin du)	2565490		Bâtiment agricole
	760	Ruisseau-Saint-Jean (chemin du)	2565490		Bâtiment agricole
	910	Ruisseau-Saint-Jean (chemin du)	2564235		Bâtiment agricole

Photo de l'immeuble	# civique	Voie publique	Cadastre	Année selon rôle d'évaluation	Précision supplémentaire sur l'immeuble visé
	880	Ruisseau-Saint-Jean (chemin du)	2564180	1930	Résidence principale
	920	Ruisseau-Saint-Jean (chemin du)	2564269	1935	Résidence principale

## 6. MUNICIPALITÉ DE SAINT-CALIXTE

La base de données regroupe 138 immeubles situés sur le territoire, de ce lot, 34 ont été retirés sur la base d'une valeur trop faible.

### Faits saillants :

#### **La protection du patrimoine en résumé :**

- Utilisation du pouvoir de citation pour l'église.
- Adoption d'un PIIA.
- Le schéma d'aménagement de la MRC identifie quelques immeubles du noyau institutionnel, mais aucun chemin à caractère patrimonial.
- Peu de documentation, un inventaire non accessible, un comité d'histoire informel sur les médias sociaux

#### **Observations diverses sur le territoire de la municipalité :**

- Quelques singularités, dont un silo en bois et un ancien couvent isolé peu documenté. Plusieurs longs rangs peu habités, résidences isolées, souvent cachées.
- 3 maisons en pierre, les trois sont des maisons à mansarde.
- 3 croix de chemin.
- Une seule maison-bloc présumée.
- Seulement 4 maisons présentent une implantation perpendiculaire à la voie.
- Plus faible taux de bâtiments agricoles à l'inventaire.
- Aucun séchoir à tabac.
- Plusieurs secteurs de villégiature de faible intérêt patrimonial : implantation hétéroclite et dense en bordure de lac, nombreux chalets décrépis ou remaniés.
- Présence de zones très boisées, propriétés non visibles de la voie publique.
- Vaste territoire comprenant des zones très distinctes : noyau villageois, villégiature, protection de la nature, agriculture.

#### **Remarques sur le patrimoine :**

- Peu d'immeubles à l'inventaire alors qu'il s'agit de la plus vaste municipalité en km<sup>2</sup> de la MRC.
- Développement historique plus récent de ce territoire au nord de la MRC.
- Patrimoine dispersé, peu de concentrations d'intérêt à l'exception du noyau villageois.
- Taux élevé de modifications et perte de lisibilité de l'ancienneté en zone de villégiature.
- Intérêt architectural globalement plus faible que dans les autres municipalités.
- Noyau villageois d'intérêt à protéger et à encadrer (programme, revitalisation, PIIA, aide à la restauration).
- Paysage distinct, absence de la plaine agricole et de la trame seigneuriale, développement cantonal.
- Plusieurs points de vue et percées visuelles pittoresques, dont le 6e Rang et le chemin Bécaud à l'approche du village.

### Municipalité de Saint-Calixte






Photo de l'immeuble	# civique	Voie publique	Cadastre	Année selon rôle d'évaluation	Précision supplémentaire sur l'immeuble visé
	2465 à 2467	4e rang	4568378	1920	Résidence principale
	345	4e rang	4568601	1885	Résidence principale
	3625	4e rang	4868593		Bâtiment agricole
	3625	4e rang	4868593	1900	Résidence principale
	380	4e rang	4568603	1903	Résidence principale

Photo de l'immeuble	# civique	Voie publique	Cadastre	Année selon rôle d'évaluation	Précision supplémentaire sur l'immeuble visé
	800	4e rang	4568043	1935	Résidence principale
	10	6e rang	4630803	1960	Résidence principale
	100	6e rang	4630802	1959	Résidence principale
	105	6e rang	4630416	1878	Résidence principale
	6005	route 335	6074560	1941	Résidence principale

Photo de l'immeuble	# civique	Voie publique	Cadastré	Année selon rôle d'évaluation	Précision supplémentaire sur l'immeuble visé
	120	6e rang	4630791	1945	Résidence principale
	135	6e rang	4630408	1878	Résidence principale
	140	6e rang	4630790	1851	Résidence principale
	1810	6e rang	5399915		Bâtiment agricole
	2 à 6	6e rang	4630811	1908	Résidence principale






Photo de l'immeuble	# civique	Voie publique	Cadastre	Année selon rôle d'évaluation	Précision supplémentaire sur l'immeuble visé
	2410	6e rang	4630057	1940	Résidence principale
	2540	6e rang	462985	1940	Résidence principale
	2750	6e rang	4631009	1880	Résidence principale
	5	6e rang	4630419	1946	Résidence principale
	620	6e rang	5233901		Croix de chemin






Photo de l'immeuble	# civique	Voie publique	Cadastre	Année selon rôle d'évaluation	Précision supplémentaire sur l'immeuble visé
	695	6e rang	4568511	1895	Résidence principale
	en face du 2625	6e rang	4629984		Bâtiment agricole
	80 à 82	6e rang	4630794	1933	Résidence principale
	810	6e rang	4568505	1865	Résidence principale
	810	6e rang	4568505		Bâtiment agricole






Photo de l'immeuble	# civique	Voie publique	Cadastre	Année selon rôle d'évaluation	Précision supplémentaire sur l'immeuble visé
	200	8e rang est	4630118	1865	Résidence principale
	320	8e rang est	462873	1940	Résidence principale
	320	8e rang est	462873	1940	Bâtiment agricole
	505	8e rang ouest	4629903	1900	Résidence principale
	835	8e rang ouest	4629919	1860	Résidence principale






Photo de l'immeuble	# civique	Voie publique	Cadastre	Année selon rôle d'évaluation	Précision supplémentaire sur l'immeuble visé
	105 à 115	8e Rang ouest	4629905	1886	Résidence principale
	105 à 115	8e Rang ouest	4629905	1900	Bâtiment accessoire
	105 à 115	8e Rang ouest	4629905		Bâtiment agricole
	305	8e rang ouest	4629904	1871	Résidence principale
	305	8e rang ouest	4629904		Bâtiment agricole






Photo de l'immeuble	# civique	Voie publique	Cadastre	Année selon rôle d'évaluation	Précision supplémentaire sur l'immeuble visé
	585	8e rang ouest	4629902	1920	Résidence principale
	1000	10e rang	3185875	1880	Résidence principale
	130	10e rang	4361212	1950	Résidence principale
	405	10e rang	3186194	1920	Résidence principale
	90	10e rang	3186234	1945	Résidence principale






Photo de l'immeuble	# civique	Voie publique	Cadastre	Année selon rôle d'évaluation	Précision supplémentaire sur l'immeuble visé
	970	10e rang	3185877	1900	Résidence principale
	20	Antoine-Mantha (rue)	4630910	1963	Résidence principale
	100	Batteuse (rue de la)	5291584	1920	Résidence principale
	100	Batteuse (rue de la)	5291584	1920	Bâtiment agricole
	400	Beauchamps (rue)	4630431	1910	Résidence principale






Photo de l'immeuble	# civique	Voie publique	Cadastre	Année selon rôle d'évaluation	Précision supplémentaire sur l'immeuble visé
	430 à 432	Beauchamps (rue)	4630422	1935	Résidence principale
		Beaudry			Croix de chemin
	1420 à 1426	Becaud (chemin)	4631188	1925	Résidence principale
	1450	Becaud (chemin)	4631190	1840	Résidence principale
	500	Brien (rue)	4568172	1900	Résidence principale






Photo de l'immeuble	# civique	Voie publique	Cadastré	Année selon rôle d'évaluation	Précision supplémentaire sur l'immeuble visé
	6070	route 335	5662458	1950	Résidence principale
	1275	Crépeau (montée)	5990199	1930	Résidence principale
	1275	Crépeau (montée)	5990199	1885	Bâtiment agricole
	2075	Crépeau (montée)	4868697	1875	Résidence principale
	300	Crépeau (montée)	4868429	1870	Résidence principale






Photo de l'immeuble	# civique	Voie publique	Cadastre	Année selon rôle d'évaluation	Précision supplémentaire sur l'immeuble visé
	425	Crépeau (montée)	6344310	1830	Résidence principale
	6160 à 6164	route 335	4630414	1960	Résidence principale
	300	Giasson (rue)	6343184	1922	Résidence principale
	6210 à 6230	Hôtel-de-Ville (rue de l')	4630828	1939	Résidence principale
	6280	Hôtel-de-Ville (rue de l')	4630827	1945	Résidence principale






Photo de l'immeuble	# civique	Voie publique	Cadastré	Année selon rôle d'évaluation	Précision supplémentaire sur l'immeuble visé
	6165	route 335	4630358	1940	Résidence principale
	6175	route 335	4630365	1950	Résidence principale
	190	Lac-Desnoyers (rue du)	4631316	1945	Résidence principale
	275	Lafond (rue)	3187943	1900	Résidence principale
	230	Lafond (rue)	3187858	1955	Résidence principale






Photo de l'immeuble	# civique	Voie publique	Cadastre	Année selon rôle d'évaluation	Précision supplémentaire sur l'immeuble visé
	385	Lafond (rue)	5836151	1915	Résidence principale
	110	Lavertu (rue)	4869463	1809	Résidence principale
	110 à 120	Lavoie (rue)	4630400	1935	Résidence principale
	145	Lavoie (rue)	4630410	1930	Résidence principale
	125	Léonard (rue)	4629829	1920	Résidence principale






Photo de l'immeuble	# civique	Voie publique	Cadastre	Année selon rôle d'évaluation	Précision supplémentaire sur l'immeuble visé
	145	Marquis (rue du)	3186924	1930	Résidence principale
	250	Montagne (rue de la)	4568910	1935	Résidence principale
	120 à 122	Pinet (montée)	4630851	1920	Résidence principale
	180	Pinet (montée)	4630857	1925	Résidence principale
	255	Pinet (montée)	4630919		Croix de cimetière






Photo de l'immeuble	# civique	Voie publique	Cadastre	Année selon rôle d'évaluation	Précision supplémentaire sur l'immeuble visé
	255	Pinet (montée)	4630919		Cimetière
	255	Pinet (montée)	4630919		Charnier
	425	Pinet (montée)	4631320	1935	Résidence principale
	695	Pinet (montée)	4631451	1900	Résidence principale
	695	Pinet (montée)	4631451		Monument






Photo de l'immeuble	# civique	Voie publique	Cadastré	Année selon rôle d'évaluation	Précision supplémentaire sur l'immeuble visé
	120	Préfontaine (rue)	4631529		Résidence principale
	120	Préfontaine (rue)	4631529	1930	Bâtiment agricole
	120	Préfontaine (rue)	4631529		Bâtiment agricole
	6240	Principale (rue)	4630831	1860	Résidence principale
	6262	Principale (rue)	4630832	1830	Résidence principale






Photo de l'immeuble	# civique	Voie publique	Cadastre	Année selon rôle d'évaluation	Précision supplémentaire sur l'immeuble visé
	6290	Principale (rue)	5336215	1886	Église
	6325	Principale (rue)	4631176	1935	Résidence principale
	6335	Principale (rue)	4631177	1920	Résidence principale
	6340	Principale (rue)	4630841	1870	Résidence principale
	6265	route 335	4630819	1946	Résidence principale






Photo de l'immeuble	# civique	Voie publique	Cadastre	Année selon rôle d'évaluation	Précision supplémentaire sur l'immeuble visé
	6355	Principale (rue)	4631178	1855	Résidence principale
	6380	Principale (rue)	4630853	1890	Résidence principale
	6400	Principale (rue)	4631192	1910	Résidence principale
	5390 à 5410	route 335	6373884	1935	Résidence principale
	10030	route 335	4499685	1915	Résidence principale











Photo de l'immeuble	# civique	Voie publique	Cadastre	Année selon rôle d'évaluation	Précision supplémentaire sur l'immeuble visé
	10065	route 335	4040636	1935	Résidence principale
	10080	route 335	4427522	1900	Résidence principale
	10175	route 335			Croix de chemin
	10175	route 335	3185730	1945	Résidence principale
	3015 à 3019	route 335	4568901	1930	Résidence principale

Photo de l'immeuble	# civique	Voie publique	Cadastre	Année selon rôle d'évaluation	Précision supplémentaire sur l'immeuble visé
	3015 à 3019	route 335	4568901		Bâtiment agricole
	4825 à 4827	route 335	5468678	1878	Résidence principale
	5390 à 5410	route 335	6373884	1930	Résidence principale
	5390 à 5410	route 335	6373884	1933	Résidence principale
	5735	route 335	4630317	1938	Résidence principale

## 7. MUNICIPALITÉ DE SAINTE-MARIE-SALOMÉ

La base de données regroupe 160 immeubles situés sur le territoire, 22 ont été retirés sur la base d'une valeur trop faible.

### Faits saillants :

#### **La protection du patrimoine en résumé :**

- Citation de quatre immeubles du noyau villageois.
- Aucun PIIA.
- Zone patrimoniale dans le noyau villageois (chemin Saint-Jean).
- Aucune route d'intérêt ni paysage reconnu au SAD de la MRC; les immeubles du noyau religieux sont identifiés.
- Église vendue, presbytère et caserne recyclés.
- Quelques publications locales, comité actif.

#### **Observations diverses sur le territoire de la municipalité :**

- Quelques singularités, dont un ancien charnier en pierre en bordure de la route et une ancienne caserne de pompier avec tour à sécher les boyaux.
- Présence des plus anciennes maisons de la MRC selon le rôle d'évaluation.
- Présence de maisons acadiennes.
- École de rang et anciens commerces du noyau villageois documentés.
- Plusieurs maisons vernaculaires industrielles de deux étages et demi.
- Plusieurs maisons comportant deux logis contigus.
- Environ 20% des maisons à l'inventaire sont des maisons-bloc, soit une bonne proportion à l'échelle municipale, mais faible pour la MRC (377 occurrences).
- Une dizaine de maisons implantées de manière perpendiculaire à la voie.
- Un ancien séchoir à tabac soupçonné.
- Plusieurs immeubles revêtus du même crépi que le presbytère.
- Aucune maison en pierre.

#### **Remarques sur le patrimoine :**

- Noyau religieux en danger : première chapelle détruite, charnier et église en mauvais état, église vendue et non utilisée.
- D'après des photos anciennes, le noyau villageois a perdu de son cachet : un programme de revitalisation, de subvention et/ou un PIIA seraient pertinents.
- Intérêt paysager des chemins des Prés et Saint-Jean, voies anciennes agricoles accueillant les plus anciennes constructions de la municipalité et de la MRC.
- Implantation hétéroclite rythmant les paysages agricoles.
- Perte de deux croix de chemin entre 2020 et 2022. Les 5 restantes sont en bon état et similaires.
- Plusieurs immeubles de forte authenticité et de grand intérêt dans un état préoccupant.

## Municipalité de Sainte-Marie-Salomé






Photo de l'immeuble	# civique	Voie publique	Cadastre	Année selon rôle d'évaluation	Précision supplémentaire sur l'immeuble visé
	980	Aubry	3023437		Bâtiment agricole
	210	Évangéline	3023841	1893	Résidence principale
	231	Évangéline	3022744	1940	Résidence principale
	52	Gabriel	3023594	1768	Résidence principale
	En face du 52 rue Gabriel	Gabriel	3023580		Bâtiment agricole






Photo de l'immeuble	# civique	Voie publique	Cadastre	Année selon rôle d'évaluation	Précision supplémentaire sur l'immeuble visé
	10	Lépine	3023365	1908	Résidence principale
	9	Lord	3022709		Bâtiment agricole
	1020	Montcalm	3023615	1900	Résidence principale
	1040	Montcalm	3022787	1928	Résidence principale
	225	Montcalm	3024048		Croix de chemin





Photo de l'immeuble	# civique	Voie publique	Cadastre	Année selon rôle d'évaluation	Précision supplémentaire sur l'immeuble visé
	241	Montcalm	3024075	1918	Résidence principale
	250	Montcalm	4404866		Bâtiment agricole
	250	Montcalm	4404866		Croix de chemin
	250	Montcalm	4404866	1893	Résidence principale
	261	Montcalm	3024072	1933	Résidence principale



Photo de l'immeuble	# civique	Voie publique	Cadastre	Année selon rôle d'évaluation	Précision supplémentaire sur l'immeuble visé
	261	Montcalm	3024072		Bâtiment agricole
	281	Montcalm	3024077		Résidence principale
	320	Montcalm	3024098	1880	Résidence principale
	320	Montcalm	3024098		Bâtiment agricole
	390	Montcalm	3024226	1948	Résidence principale

Photo de l'immeuble	# civique	Voie publique	Cadastre	Année selon rôle d'évaluation	Précision supplémentaire sur l'immeuble visé
	480-490	Montcalm	3024219	1898	Résidence principale
	50	Montcalm	5662294	1880	Résidence principale
	500	Montcalm	3024216		Bâtiment agricole
	510	Montcalm	3024215	1970	Résidence principale
	511	Montcalm	3024240	1880	Résidence principale

Photo de l'immeuble	# civique	Voie publique	Cadastre	Année selon rôle d'évaluation	Précision supplémentaire sur l'immeuble visé
	531	Montcalm	3024242	1903	Résidence principale
	542	Montcalm	3024214	1908	Résidence principale
	560	Montcalm	3024263	1950	Résidence principale
	640	Montcalm	3024249	1905	Résidence principale
	721	Montcalm	5608339	1920	Résidence principale

Photo de l'immeuble	# civique	Voie publique	Cadastre	Année selon rôle d'évaluation	Précision supplémentaire sur l'immeuble visé
	770	Montcalm	3024281	1916	Résidence principale
	810	Montcalm	3024310	1935	Résidence principale
	821	Montcalm	3024302	1930	Résidence principale
	830	Montcalm	3024305	1938	Résidence principale
	84	Montcalm	3023800	1908	Résidence principale






Photo de l'immeuble	# civique	Voie publique	Cadastre	Année selon rôle d'évaluation	Précision supplémentaire sur l'immeuble visé
	84	Montcalm	3023800		Bâtiment agricole
	840	Montcalm	3024304	1890	Résidence principale
	850	Montcalm	3024303	1869	Résidence principale
	870	Montcalm	3024319	1869	Résidence principale
	889 à 895	Montcalm	3023579	1920	Résidence principale






Photo de l'immeuble	# civique	Voie publique	Cadastre	Année selon rôle d'évaluation	Précision supplémentaire sur l'immeuble visé
	930	Montcalm	3023587	1898	Résidence principale
	948	Montcalm	3023585	1930	Résidence principale
	970	Montcalm	3022767	1936	Résidence principale
	970	Montcalm	3022767		Bâtiment agricole
	980	Montcalm	6415028	1908	Résidence principale






Photo de l'immeuble	# civique	Voie publique	Cadastre	Année selon rôle d'évaluation	Précision supplémentaire sur l'immeuble visé
	à gauche du 310	Montcalm	3022750		Bâtiment agricole
		Prés	3022924	1920	Cabane à sucre
	300	Prés	3023854	1890	Résidence principale
	300	Prés	3023854		Bâtiment agricole
	350	Prés	3023855	1854	Résidence principale






Photo de l'immeuble	# civique	Voie publique	Cadastre	Année selon rôle d'évaluation	Précision supplémentaire sur l'immeuble visé
	450	Prés	3022838	1890	Bâtiment agricole
	500	Prés	3023861	1920	Résidence principale
	548 à 550	Prés	3023862	1880	Résidence principale
	600	Prés	3023863		Bâtiment agricole
	600	Prés	3023863	1850	Résidence principale






Photo de l'immeuble	# civique	Voie publique	Cadastre	Année selon rôle d'évaluation	Précision supplémentaire sur l'immeuble visé
	688	Prés	3023867	1925	Résidence principale
	750	Prés	3023868	1918	Résidence principale
	771	Prés	3023878	1970	Résidence principale
	800	Prés	4430843		Bâtiment agricole
	800	Prés	4430843	1903	Résidence principale






Photo de l'immeuble	# civique	Voie publique	Cadastré	Année selon rôle d'évaluation	Précision supplémentaire sur l'immeuble visé
	800	Prés	4430843	1915	Bâtiment agricole
	800	Prés	4430843		Bâtiment agricole
	821	Prés	3023875	1960	Résidence principale
	840	Prés	4238993	1868	Résidence principale
	840	Prés	4238993	1900	Bâtiment agricole




Photo de l'immeuble	# civique	Voie publique	Cadastre	Année selon rôle d'évaluation	Précision supplémentaire sur l'immeuble visé
	860	Prés	3022848	1868	Résidence principale
	860	Prés	3022848		Bâtiment agricole
	880	Prés	3022849	1900	Résidence principale
	880	Prés	3022849		Bâtiment agricole
	920	Prés	4436666	1911	Résidence principale






Photo de l'immeuble	# civique	Voie publique	Cadastre	Année selon rôle d'évaluation	Précision supplémentaire sur l'immeuble visé
	920	Prés	4436666		Bâtiment agricole
	961	Prés	3023882	1818	Résidence principale
	961	Prés	3023882		Bâtiment agricole
	971	Prés	3023890		Bâtiment agricole
	981	Prés	3023893	1890	Résidence principale






Photo de l'immeuble	# civique	Voie publique	Cadastre	Année selon rôle d'évaluation	Précision supplémentaire sur l'immeuble visé
	990	Prés	3023896	1909	Résidence principale
	En face du 961	Prés	3022919		Croix de chemin
	En face de la ferme du 450	Prés	3023858		Croix de chemin
	100	Saint-Jean	3023799	1910	Bâtiment agricole
	100	Saint-Jean	3023799	1910	Résidence principale






Photo de l'immeuble	# civique	Voie publique	Cadastre	Année selon rôle d'évaluation	Précision supplémentaire sur l'immeuble visé
	221	Saint-Jean	3023836	1880	Bâtiment agricole
	221	Saint-Jean	3023836	1868	Résidence principale
	240 à 242	Saint-Jean	3022824	1870	Bâtiment agricole
	240 à 242	Saint-Jean	3022824	1870	Bâtiment agricole
	240 à 242	Saint-Jean	3022824	1870	Bâtiment agricole

Photo de l'immeuble	# civique	Voie publique	Cadastre	Année selon rôle d'évaluation	Précision supplémentaire sur l'immeuble visé
	240 à 242	Saint-Jean	3022824	1880	Résidence principale
	250	Saint-Jean	3023832	1900	Résidence principale
	250	Saint-Jean	3023832		Bâtiment agricole
	250	Saint-Jean	3022825		Bâtiment agricole
	310	Saint-Jean	3024100	1893	Résidence principale






Photo de l'immeuble	# civique	Voie publique	Cadastre	Année selon rôle d'évaluation	Précision supplémentaire sur l'immeuble visé
	330	Saint-Jean	3024102	1900	Résidence principale
	341	Saint-Jean	4110933	1871	Résidence principale
	390	Saint-Jean	3024111	1893	Résidence principale
	50	Saint-Jean	3023797	1940	Résidence principale
	531	Saint-Jean	3024218	1888	Résidence principale





Photo de l'immeuble	# civique	Voie publique	Cadastre	Année selon rôle d'évaluation	Précision supplémentaire sur l'immeuble visé
	540	Saint-Jean	3024203	1921	Résidence principale
	541	Saint-Jean	3024217	1945	Résidence principale
	551	Saint-Jean	3024268	1880	Résidence principale
	561	Saint-Jean	3024267	1938	Résidence principale
	581	Saint-Jean	3024265	1927	Résidence principale






Photo de l'immeuble	# civique	Voie publique	Cadastre	Année selon rôle d'évaluation	Précision supplémentaire sur l'immeuble visé
	619 à 623	Saint-Jean	3024261	1903	Résidence principale
	620	Saint-Jean	3024181	1907	Résidence principale
	629 à 631	Saint-Jean	3024260	1897	Résidence principale
	661	Saint-Jean	3024256	1940	Résidence principale
	671 à 675	Saint-Jean	3024255	1908	Résidence principale






Photo de l'immeuble	# civique	Voie publique	Cadastre	Année selon rôle d'évaluation	Précision supplémentaire sur l'immeuble visé
	681	Saint-Jean	3024254	1888	Résidence principale
	690	Saint-Jean	3024176	1889	Résidence principale
	700	Saint-Jean	5653771	1888	Église
	701 à 703	Saint-Jean	3024252	1878	Résidence principale
	711	Saint-Jean	3024251	1960	Résidence principale






Photo de l'immeuble	# civique	Voie publique	Cadastre	Année selon rôle d'évaluation	Précision supplémentaire sur l'immeuble visé
	723	Saint-Jean	3024250	1895	Résidence principale
	740	Saint-Jean	3024274	1921	Résidence principale
	741	Saint-Jean	3024294	1900	Résidence principale
	751	Saint-Jean	3024292	1919	Résidence principale
	760	Saint-Jean	3024272	1888	Résidence principale






Photo de l'immeuble	# civique	Voie publique	Cadastre	Année selon rôle d'évaluation	Précision supplémentaire sur l'immeuble visé
	760	Saint-Jean	3024272	1910	Résidence principale
	780	Saint-Jean	3024271	1941	Résidence principale
	811 à 815	Saint-Jean	3024279		Bâtiment accessoire
	811 à 815	Saint-Jean	3024279	1959	Résidence principale
	820	Saint-Jean	6317984		Bâtiment agricole



Photo de l'immeuble	# civique	Voie publique	Cadastre	Année selon rôle d'évaluation	Précision supplémentaire sur l'immeuble visé
	820	Saint-Jean	6317984	1871	Résidence principale
	880	Saint-Jean	3022881	1900	Résidence principale
	880	Saint-Jean	3022881	1935	Bâtiment agricole
	900	Saint-Jean	3022882	1780	Résidence principale
	920	Saint-Jean	5854724		Résidence principale






Photo de l'immeuble	# civique	Voie publique	Cadastre	Année selon rôle d'évaluation	Précision supplémentaire sur l'immeuble visé
	931	Saint-Jean	3023595	1871	Résidence principale
	951	Saint-Jean	6335168	1900	Résidence principale
	960	Saint-Jean	3023596	1886	Résidence principale
	971	Saint-Jean	6410374	1920	Bâtiment agricole
	991	Saint-Jean	3022889	1880	Résidence principale



Photo de l'immeuble	# civique	Voie publique	Cadastre	Année selon rôle d'évaluation	Précision supplémentaire sur l'immeuble visé
	En face du 920	Saint-Jean	5854726		Croix de chemin
	En diagonal du 931	Saint-Jean	3022898	1950	Bâtiment agricole
	Derrière le 951	Saint-Jean	6335169	1900	Bâtiment agricole
	101 à 105	Viger	3024275	1890	Résidence principale
	119	Viger	3024276	1955	Caserne de pompier

Photo de l'immeuble	# civique	Voie publique	Cadastre	Année selon rôle d'évaluation	Précision supplémentaire sur l'immeuble visé
	150	Viger	5653773		Charnier
	150	Viger	5653773		Cimetière
	75 à 77	Viger	3024295	1941	Résidence principale

## 8. MUNICIPALITÉ DE SAINT-LIGUORI

La base de données regroupe 263 immeubles inventoriés, de ce lot, 15 ont été retirés sur la base d'une valeur trop faible.

### **Faits saillants :**

#### **La protection du patrimoine en résumé :**

- Aucun immeuble classé ni cité.
- Absence de PIIA.
- Le PU et le plan de zonage identifient le rang Lépine et le noyau villageois.
- Le SAD de la MRC identifie trois routes à caractère patrimonial (les rangs Rivière Nord, Rivière-Rouge et de l'Église), un paysage d'intérêt (5e Rang) ainsi que les immeubles du noyau religieux.
- Plusieurs publications locales sur l'histoire et le patrimoine bâti.
- Mise en valeur des croix de chemin, présence de plaques commémoratives.

#### **Observations diverses sur le territoire de la municipalité :**

- Présence du patrimoine industriel, moderne et ferroviaire.
- Quelques singularités, dont un silo en bois, un ancien camp de vacances avec chapelle moderne, les ruines du moulin seigneurial, des traces du passage du chemin de fer.
- Le tiers des maisons inscrites à l'inventaire (46 sur 148) sont implantées perpendiculairement à la voie, soit la troisième plus grande concentration de la MRC.
- Seulement 13 maisons-blocs présumées (sur les 377 de la MRC).
- 9 croix de chemin, soit le plus grand nombre pour une municipalité dans la MRC de Montcalm.
- Une dizaine d'anciens séchoirs à tabac présumés.
- Présence importante des cours d'eau dans le développement du territoire et la qualité paysagère, plusieurs accès et points de vue.
- Seulement deux maisons en pierre et aucune maison acadienne connue.

#### **Remarques sur le patrimoine :**

- Noyau religieux en transition : église désacralisée, presbytère et couvent recyclés.
- Mise en valeur récente du site du Pied-du-Courant conservant les ruines de l'ancien moulin.
- Plusieurs croix refaites dans les dernières années. Elles ont des plaques de remerciement ou commémoratives. Patrimoine souligné et mise en valeur.
- Qualité du noyau villageois : noyau religieux riche, résidences d'intérêt, rivière. À protéger.
- Qualité paysagère et patrimoniale des rangs : paysages agricoles typiques du développement du territoire.
- Importance de la rivière Ouareau.
- Forte présence de l'histoire acadienne.

## Municipalité de Saint-Liguori






Photo de l'immeuble	# civique	Voie publique	Cadastre	Année selon rôle d'évaluation	Précision supplémentaire sur l'immeuble visé
	170	4e rang	4372214	1910	Résidence principale
	170	4e rang	4372214		Bâtiment agricole
	191	4e rang	4372194		Croix de chemin en bois
	191	4e rang	4372194	1850	Résidence principale
	194	4e rang	4372219	1900	Résidence principale

Photo de l'immeuble	# civique	Voie publique	Cadastre	Année selon rôle d'évaluation	Précision supplémentaire sur l'immeuble visé
	4e	4e rang	4373263		Croix de chemin
	60	4e rang			Bâtiment agricole
	60	4e rang			Résidence principale
	60	4e rang			Bâtiment agricole
	60	4e rang			Bâtiment agricole






Photo de l'immeuble	# civique	Voie publique	Cadastre	Année selon rôle d'évaluation	Précision supplémentaire sur l'immeuble visé
	101	5e rang	4372207		Bâtiment agricole
	101	5e rang	4372207	1890	Résidence principale
	101	5e rang	4372207		Bâtiment agricole
	161	5e rang	6345610	1930	Résidence principale
	1670	5e rang (montée)	4372401	1910	Résidence principale






Photo de l'immeuble	# civique	Voie publique	Cadastre	Année selon rôle d'évaluation	Précision supplémentaire sur l'immeuble visé
	1670	5e rang (montée)	4372401	1900	Résidence principale
	175	5e rang			Bâtiment agricole
	175	5e rang			Bâtiment agricole
	179	5e rang			Résidence principale
	181	5e rang	6304547	1880	Résidence principale






Photo de l'immeuble	# civique	Voie publique	Cadastre	Année selon rôle d'évaluation	Précision supplémentaire sur l'immeuble visé
	250	5e rang	4372251	1910	Résidence principale
	351	5e rang	4372254		Croix de chemin
	351	5e rang	4372254	1890	Résidence principale
	420	5e rang	4372256	1900	Résidence principale
	50	5e rang	4372246		Bâtiment agricole






Photo de l'immeuble	# civique	Voie publique	Cadastre	Année selon rôle d'évaluation	Précision supplémentaire sur l'immeuble visé
	50	5e rang	4372246	1900	Résidence principale
	80	5e rang	4372245	1910	Résidence principale
	80	5e rang	4372245		Résidence principale
	1321	Camp-Notre-Dame (rang du)	4372283	1875	Résidence principale
	420	Camp-Notre-Dame (rang du)	4373259	1940	Résidence principale

Photo de l'immeuble	# civique	Voie publique	Cadastre	Année selon rôle d'évaluation	Précision supplémentaire sur l'immeuble visé
	441	Camp-Notre-Dame (rang du)	4373248	1920	Résidence principale
	450	Camp-Notre-Dame (rang du)	4373256		Bâtiment agricole
	450	Camp-Notre-Dame (rang du)	4373256	1900	Résidence principale
	651	Camp-Notre-Dame (rang du)	4373146	1900	Résidence principale
	680	Camp-Notre-Dame (rang du)	4373143		Résidence principale

Photo de l'immeuble	# civique	Voie publique	Cadastre	Année selon rôle d'évaluation	Précision supplémentaire sur l'immeuble visé
	770	Camp-Notre-Dame (rang du)	4373115	1900	Résidence principale
	771	Camp-Notre-Dame (rang du)			Résidence principale
	800	Camp-Notre-Dame (rang du)	4373108	1880	Résidence principale
	820	Camp-Notre-Dame (rang du)	4372228	1880	Résidence principale
	881	Camp-Notre-Dame (rang du)	6335172	1920	Résidence principale






Photo de l'immeuble	# civique	Voie publique	Cadastre	Année selon rôle d'évaluation	Précision supplémentaire sur l'immeuble visé
	941	Camp-Notre-Dame (rang du)	6192620		Résidence principale
	941	Camp-Notre-Dame (rang du)	6192620		Bâtiment agricole
	891	Camp-Notre-Dame (rang du)	6335173	1900	Résidence principale
	211	Labrèche (chemin)	4372264	1910	Résidence principale
	2241	Labrèche (chemin)			Bâtiment agricole






Photo de l'immeuble	# civique	Voie publique	Cadastre	Année selon rôle d'évaluation	Précision supplémentaire sur l'immeuble visé
	610	Labrèche (chemin)	4372262	1930	Résidence principale
	1361	Double (rang)	4372102		Résidence principale
	1039	Double (rang)	4372337	1890	Résidence principale
	1039	Double (rang)	4372337		Bâtiment agricole
	1060	Double (rang)	4372319		Résidence principale






Photo de l'immeuble	# civique	Voie publique	Cadastre	Année selon rôle d'évaluation	Précision supplémentaire sur l'immeuble visé
	1060	Double (rang)	4372319	1922	Bâtiment accessoire
	1065	Double (rang)	4372328	1890	Résidence principale
	1080	Double (rang)	4372305	1925	Résidence principale
	1080	Double (rang)	4372305	1935	Bâtiment agricole
	1080	Double (rang)	4372305		Bâtiment agricole






Photo de l'immeuble	# civique	Voie publique	Cadastre	Année selon rôle d'évaluation	Précision supplémentaire sur l'immeuble visé
	1200	Double (rang)	5262692	1945	Bâtiment accessoire
	1200	Double (rang)	5262692	1935	Bâtiment agricole
	1220	Double (rang)	5284125	1935	Résidence principale
	1220	Double (rang)	5284125	1925	Bâtiment agricole
	1220	Double (rang)	5284125	1925	Bâtiment agricole






Photo de l'immeuble	# civique	Voie publique	Cadastre	Année selon rôle d'évaluation	Précision supplémentaire sur l'immeuble visé
	1240	Double (rang)	4372287	1920	Résidence principale
	1251	Double (rang)	4372285	1850	Résidence principale
	1270	Double (rang)			Résidence principale
	1281	Double (rang)	4372284	1930	Bâtiment accessoire
	1281	Double (rang)	4372284	1930	Résidence principale






Photo de l'immeuble	# civique	Voie publique	Cadastre	Année selon rôle d'évaluation	Précision supplémentaire sur l'immeuble visé
	1281	Double (rang)	4372284		Bâtiment agricole
	1319 à 1321	Double (rang)	4372274	1930	Résidence principale
	1341	Double (rang)	4372103	1896	Résidence principale
	1350	Double (rang)	4372156	1950	Bâtiment agricole
	1350	Double (rang)	4372156	1920	Résidence principale






Photo de l'immeuble	# civique	Voie publique	Cadastre	Année selon rôle d'évaluation	Précision supplémentaire sur l'immeuble visé
	1381	Double (rang)	4372101	1935	Résidence principale
	1381	Double (rang)	4372101	1925	Bâtiment agricole
	1381	Double (rang)	4372101	1925	Bâtiment agricole
	1410	Double (rang)	4373493	1958	Résidence principale
	1410	Double (rang)	4373493	1930	Bâtiment agricole






Photo de l'immeuble	# civique	Voie publique	Cadastre	Année selon rôle d'évaluation	Précision supplémentaire sur l'immeuble visé
	1410	Double (rang)	4373493	1925	Bâtiment agricole
	1410	Double (rang)	4373493		Bâtiment agricole
	151	Église (rang de l')	4372361	1920	Résidence principale
	211	Église (rang de l')	5232974		Bâtiment agricole
	211	Église (rang de l')	5232974	1920	Résidence principale

Photo de l'immeuble	# civique	Voie publique	Cadastre	Année selon rôle d'évaluation	Précision supplémentaire sur l'immeuble visé
	211	Église (rang de l')	5232974		Bâtiment agricole
	230	Église (rang de l')	4372404	1880	Résidence principale
	230	Église (rang de l')	4372404		Bâtiment agricole
	250	Église (rang de l')	4372018	1880	Résidence principale
	250	Église (rang de l')	4372018	1935	Bâtiment agricole

Photo de l'immeuble	# civique	Voie publique	Cadastre	Année selon rôle d'évaluation	Précision supplémentaire sur l'immeuble visé
	300	Église (rang de l')			Résidence principale
	461	Église (rang de l')	4372478	1916	Résidence principale
	490 à 492	Église (rang de l')	6310850		Résidence principale
	490 à 492	Église (rang de l')	6310850		Bâtiment agricole
	500	Église (rang de l')	4372061	1914	Résidence principale

Photo de l'immeuble	# civique	Voie publique	Cadastre	Année selon rôle d'évaluation	Précision supplémentaire sur l'immeuble visé
	500	Église (rang de l')	4372061		Bâtiment agricole
	520	Église (rang de l')	4372060	1879	Résidence principale
	520	Église (rang de l')	4372060	1930	Bâtiment agricole
	520	Église (rang de l')	4372060	1930	Bâtiment agricole
	540	Église (rang de l')			Croix de chemin en bois






Photo de l'immeuble	# civique	Voie publique	Cadastre	Année selon rôle d'évaluation	Précision supplémentaire sur l'immeuble visé
	540	Église (rang de l')			Résidence principale
	560	Église (rang de l')	5073579	1880	Résidence principale
	581	Église (rang de l')	4372116	1918	Résidence principale
	581	Église (rang de l')	4372116	1925	Bâtiment agricole
	60	Église (rang de l')	4372331	1900	Résidence principale




Photo de l'immeuble	# civique	Voie publique	Cadastre	Année selon rôle d'évaluation	Précision supplémentaire sur l'immeuble visé
	620	Église (rang de l')			Bâtiment agricole
	622	Église (rang de l')	4372840	1912	Résidence principale
	660	Église (rang de l')	4372860	1839	Résidence principale
	311	Héroux (rue)	4372985	1850	Résidence principale
	321	Héroux (rue)	4372981	1859	Résidence principale






Photo de l'immeuble	# civique	Voie publique	Cadastre	Année selon rôle d'évaluation	Précision supplémentaire sur l'immeuble visé
	380 à 384	Héroux (rue)	4372971	1880	Résidence principale
	400	Héroux (rue)	4372970	1967	Résidence principale
	510	Jetté (rue)	4372955	1890	Résidence principale
	530 à 536	Jetté (rue)	4372951	1912	Résidence principale
	571	Jetté (rue)	4372930	1935	Résidence principale






Photo de l'immeuble	# civique	Voie publique	Cadastre	Année selon rôle d'évaluation	Précision supplémentaire sur l'immeuble visé
	611	Jetté (rue)	4372927	1910	Résidence principale
	1100	Lépine (rang)	4372623	1820	Résidence principale
	949	Lépine (rang)			Résidence principale
	1000	Lépine (rang)	4372125		Bâtiment agricole
	1000	Lépine (rang)	4372125		Bâtiment accessoire






Photo de l'immeuble	# civique	Voie publique	Cadastre	Année selon rôle d'évaluation	Précision supplémentaire sur l'immeuble visé
	1021	Lépine (rang)			Bâtiment agricole
	1050	Lépine (rang)	4372598	1930	Résidence principale
	1050	Lépine (rang)	4372598		Bâtiment agricole
	1050	Lépine (rang)	4372598		Bâtiment agricole
	1061	Lépine (rang)	4372601	1900	Résidence principale






Photo de l'immeuble	# civique	Voie publique	Cadastre	Année selon rôle d'évaluation	Précision supplémentaire sur l'immeuble visé
	1061	Lépine (rang)	4372601		Bâtiment agricole
	1090	Lépine (rang)	4372622		Croix de chemin
	1101	Lépine (rang)	4372603	1900	Résidence principale
	1101	Lépine (rang)	4372603		Bâtiment agricole
	1120	Lépine (rang)	4372621	1948	Résidence principale






Photo de l'immeuble	# civique	Voie publique	Cadastre	Année selon rôle d'évaluation	Précision supplémentaire sur l'immeuble visé
	1140	Lépine (rang)	4372626		Bâtiment agricole
	1140	Lépine (rang)	4372626	1930	Résidence principale
	1190	Lépine (rang)	4372664		Bâtiment adjacent à la résidence principale
	1190	Lépine (rang)	4372664		Bâtiment agricole
	1190	Lépine (rang)	4372664	1910	Résidence principale






Photo de l'immeuble	# civique	Voie publique	Cadastre	Année selon rôle d'évaluation	Précision supplémentaire sur l'immeuble visé
	1230	Lépine (rang)	4372661	1960	Résidence principale
	1250	Lépine (rang)	4372660	1900	Résidence principale
	1250	Lépine (rang)	4372660	1930	Bâtiment agricole
	1270	Lépine (rang)	4372688	1930	Résidence principale
	1320	Lépine (rang)	6160954	1922	Résidence principale




Photo de l'immeuble	# civique	Voie publique	Cadastre	Année selon rôle d'évaluation	Précision supplémentaire sur l'immeuble visé
	1381	Lépine (rang)	4372181	1880	Résidence principale
	1381	Lépine (rang)	4372181		Bâtiment agricole
	980	Lépine (rang)	4372557	1935	Résidence principale
	980	Lépine (rang)	4372557		Résidence principale
	Entre le 1230 et le 1250	Lépine (rang)	4372665	1950	Bâtiment agricole






Photo de l'immeuble	# civique	Voie publique	Cadastre	Année selon rôle d'évaluation	Précision supplémentaire sur l'immeuble visé
	En biais avec le 1101	Lépine (rang)	4372133	1950	Bâtiment agricole
	Entre le 1061 et l1 1095	Lépine (rang)	4372134	1940	Bâtiment agricole
	1020	Montcalm (rang)	4372146	1900	Résidence principale
	1020	Montcalm (rang)	4372146		Bâtiment agricole
	1020	Montcalm (rang)	4372146		Bâtiment agricole






Photo de l'immeuble	# civique	Voie publique	Cadastre	Année selon rôle d'évaluation	Précision supplémentaire sur l'immeuble visé
	1040	Montcalm (rang)	4372589	1950	Bâtiment agricole
	1040	Montcalm (rang)	4372589		Résidence principale
	1061	Montcalm (rang)	4372595	1900	Résidence principale
	1080	Montcalm (rang)	4372143	1870	Résidence principale
	1111	Montcalm (rang)	4372617	1930	Résidence principale






Photo de l'immeuble	# civique	Voie publique	Cadastre	Année selon rôle d'évaluation	Précision supplémentaire sur l'immeuble visé
	1115	Montcalm (rang)			Croix de chemin
	1126	Montcalm (rang)	4372628	1880	Résidence principale
	1190	Montcalm (rang)	4372634	1885	Résidence principale
	1190	Montcalm (rang)	4372634		Bâtiment agricole
	1200	Montcalm (rang)	4372638	1880	Résidence principale

Photo de l'immeuble	# civique	Voie publique	Cadastre	Année selon rôle d'évaluation	Précision supplémentaire sur l'immeuble visé
	1220	Montcalm (rang)	4372169		Bâtiment agricole
	1220	Montcalm (rang)	4372169	1900	Résidence principale
	1221	Montcalm (rang)	4372629	1930	Résidence principale
	1330	Montcalm (rang)	4372642	1900	Résidence principale
	1370	Montcalm (rang)	4372168	1880	Résidence principale






Photo de l'immeuble	# civique	Voie publique	Cadastre	Année selon rôle d'évaluation	Précision supplémentaire sur l'immeuble visé
	1400 à 1410	Montcalm (rang)	4372195		Croix de chemin
	1400 à 1410	Montcalm (rang)	4372195	1976	Résidence principale
	1441	Montcalm (rang)	4372691	1870	Résidence principale
	1480	Montcalm (rang)	4372696	1930	Bâtiment agricole
	1480	Montcalm (rang)	4372696	1930	Bâtiment agricole






Photo de l'immeuble	# civique	Voie publique	Cadastre	Année selon rôle d'évaluation	Précision supplémentaire sur l'immeuble visé
	1480	Montcalm (rang)	4372696		Résidence principale
	1500	Montcalm (rang)	4372698	1900	Résidence principale
	1521	Montcalm (rang)	4373270	1879	Résidence principale
	1550	Montcalm (rang)	4372190	1945	Résidence principale
	1581	Montcalm (rang)	4373233	1900	Résidence principale






Photo de l'immeuble	# civique	Voie publique	Cadastre	Année selon rôle d'évaluation	Précision supplémentaire sur l'immeuble visé
	1610	Montcalm (rang)	4373266	1900	Résidence principale
	1611	Montcalm (rang)	4373253	1865	Résidence principale
	1620	Montcalm (rang)	4373264	1860	Résidence principale
	1641	Montcalm (rang)	4373250	1910	Résidence principale
	950	Montcalm (rang)	4372149	1870	Résidence principale






Photo de l'immeuble	# civique	Voie publique	Cadastre	Année selon rôle d'évaluation	Précision supplémentaire sur l'immeuble visé
	991	Montcalm (rang)	4372586	1900	Résidence principale
	À droite du 1020	Montcalm (rang)	4372148		Bâtiment agricole
	671	Principale (rue)			Résidence principale
	700	Principale (rue)	4372892	1935	Résidence principale
	708	Principale (rue)	4372891	1930	Résidence principale






Photo de l'immeuble	# civique	Voie publique	Cadastre	Année selon rôle d'évaluation	Précision supplémentaire sur l'immeuble visé
	714 à 716	Principale (rue)	4372888	1900	Résidence principale
	715	Principale (rue)	4372900	1900	Résidence principale
	719	Principale (rue)	4372899	1963	Résidence principale
	720 à 722	Principale (rue)	4372887	1900	Résidence principale
	730	Principale (rue)	4372886	1900	Résidence principale






Photo de l'immeuble	# civique	Voie publique	Cadastre	Année selon rôle d'évaluation	Précision supplémentaire sur l'immeuble visé
	731	Principale (rue)	4372898	1920	Résidence principale
	741 à 751	Principale (rue)	4372894	1890	Presbytère
	741 à 751	Principale (rue)	4372894	1889	Église
	741 à 751	Principale (rue)	4372894		Anciennes dépendances du curé de la paroisse.
	741 à 751	Principale (rue)	4372894		Cimetière






Photo de l'immeuble	# civique	Voie publique	Cadastre	Année selon rôle d'évaluation	Précision supplémentaire sur l'immeuble visé
	741 à 751	Principale (rue)	4372894		Monument
	760 à 764	Principale (rue)	4372883	1900	Résidence principale
	770 à 774	Principale (rue)	4372889	1890	Résidence principale
	771	Principale (rue)	4372913	1874	Résidence principale
	771	Principale (rue)	4372913		Statuette






Photo de l'immeuble	# civique	Voie publique	Cadastre	Année selon rôle d'évaluation	Précision supplémentaire sur l'immeuble visé
	780 à 784	Principale (rue)	4372964	1900	Résidence principale
	781 à 785	Principale (rue)	4373303	1910	Résidence principale
	791	Principale (rue)	4372934	1920	Résidence principale
	791	Principale (rue)	4372934		Bâtiment agricole
	811	Principale (rue)	4372939		Bâtiment agricole

Photo de l'immeuble	# civique	Voie publique	Cadastre	Année selon rôle d'évaluation	Précision supplémentaire sur l'immeuble visé
	831	Principale (rue)	4372938	1870	Résidence principale
	834	Principale (rue)	4372959	1890	Résidence principale
	850 à 854	Principale (rue)	4372958	1930	Résidence principale
	860	Principale (rue)	4372957	1900	Résidence principale
	861	Principale (rue)	4372936	1900	Résidence principale

Photo de l'immeuble	# civique	Voie publique	Cadastre	Année selon rôle d'évaluation	Précision supplémentaire sur l'immeuble visé
	<p>Angle de la rue Principale et la rue Richard</p>	<p>Principale (rue)</p>	<p>4372960</p>		<p>Croix de chemin</p>
	<p>810</p>	<p>Richard (rue)</p>	<p>4372963</p>	<p>1910</p>	<p>Résidence principale</p>
	<p>820</p>	<p>Richard (rue)</p>	<p>4372962</p>	<p>1860</p>	<p>Résidence principale</p>
	<p>838</p>	<p>Richard (rue)</p>	<p>6434762</p>	<p>1893</p>	<p>Résidence principale</p>
		<p>Richard (rue)</p>	<p>6434763</p>		<p>Ruines du moulin des Sulpiciens</p>






Photo de l'immeuble	# civique	Voie publique	Cadastre	Année selon rôle d'évaluation	Précision supplémentaire sur l'immeuble visé
	120	Rivière Nord (rang de la)	4769340	1854	Résidence principale
	171 à 177	Rivière Nord (rang de la)	3572471	1962	Résidence principale
	191	Rivière Nord (rang de la)	4372384	1850	Résidence principale
	221	Rivière Nord (rang de la)	4372034	1895	Résidence principale
	221	Rivière Nord (rang de la)	4372034	1930	Bâtiment agricole



Photo de l'immeuble	# civique	Voie publique	Cadastre	Année selon rôle d'évaluation	Précision supplémentaire sur l'immeuble visé
	221	Rivière Nord (rang de la)	4372034		Bâtiment agricole
	291	Rivière Nord (rang de la)	4372047		Bâtiment agricole
	291	Rivière Nord (rang de la)	4372047	1880	Résidence principale
	291	Rivière Nord (rang de la)	4372047		Bâtiment agricole
	331	Rivière Nord (rang de la)	4372461		Bâtiment agricole






Photo de l'immeuble	# civique	Voie publique	Cadastre	Année selon rôle d'évaluation	Précision supplémentaire sur l'immeuble visé
	331	Rivière Nord (rang de la)	4372461	1930	Résidence principale
	350	Rivière Nord (rang de la)	4372463	1900	Résidence principale
	361	Rivière Nord (rang de la)	4372045	1935	Bâtiment agricole
	361	Rivière Nord (rang de la)	4372045		Résidence principale
	361	Rivière Nord (rang de la)	4372045		Bâtiment agricole






Photo de l'immeuble	# civique	Voie publique	Cadastre	Année selon rôle d'évaluation	Précision supplémentaire sur l'immeuble visé
	440	Rivière Nord (rang de la)	4372043	1960	Bâtiment agricole
	481	Rivière Nord (rang de la)	4372074	1880	Résidence principale
	560	Rivière Nord (rang de la)	4372506	1900	Résidence principale
	580	Rivière Nord (rang de la)	4372070	1930	Résidence principale
	580	Rivière Nord (rang de la)	4372070		Bâtiment agricole






Photo de l'immeuble	# civique	Voie publique	Cadastre	Année selon rôle d'évaluation	Précision supplémentaire sur l'immeuble visé
	584	Rivière Nord (rang de la)			Bâtiment agricole
	690	Rivière Nord (rang de la)	4372534	1928	Résidence principale
	758	Rivière Nord (rang de la)	4372535	1825	Résidence principale
	760	Rivière Nord (rang de la)			Bâtiment agricole
	91	Rivière Nord (rang de la)			Résidence principale





Photo de l'immeuble	# civique	Voie publique	Cadastre	Année selon rôle d'évaluation	Précision supplémentaire sur l'immeuble visé
		Rivière Nord (rang de la)			Croix de chemin
	à gauche du 267	Rivière Nord (rang de la)			Bâtiment agricole
	1400	Rivière Rouge (rang de la)	6294693	1920	Résidence principale
	1400	Rivière Rouge (rang de la)	6294693		Bâtiment agricole
	1431	Rivière Rouge (rang de la)	4372392	1938	Résidence principale










Photo de l'immeuble	# civique	Voie publique	Cadastre	Année selon rôle d'évaluation	Précision supplémentaire sur l'immeuble visé
	1450	Rivière Rouge (rang de la)	4372381		Croix de chemin
	1450	Rivière Rouge (rang de la)	4372381	1900	Résidence principale
	1471	Rivière Rouge (rang de la)	4372389	1920	Résidence principale
	1490	Rivière Rouge (rang de la)	4372372	1875	Résidence principale
	1511	Rivière Rouge (rang de la)	4372363	1900	Bâtiment agricole

Photo de l'immeuble	# civique	Voie publique	Cadastre	Année selon rôle d'évaluation	Précision supplémentaire sur l'immeuble visé
	1541	Rivière Rouge (rang de la)			Bâtiment agricole
	1541	Rivière Rouge (rang de la)			Résidence principale
	Derrière le 1511	Rivière Rouge (rang de la)	4372083		Bâtiment agricole
	891	Camp-Notre-Dame (rang du)	6335173	1900	Ancienne chapelle

## 10. VILLE DE SAINT-LIN-LAURENTIDES

La base de données regroupe 373 immeubles inventoriés, de ce lot, 37 ont été retirés sur la base d'une valeur trop faible.

### Faits saillants :

#### **La protection du patrimoine en résumé :**

- Présence du seul Lieu historique national du Canada de la MRC de Montcalm.
- Aucun immeuble classé ni cité.
- Un PIIA a été adopté.
- Le SAD de la MRC identifie la côte du Colvert comme un paysage d'intérêt ainsi que les immeubles du noyau religieux comme élément du patrimoine immobilier.
- Présence notable de la société d'histoire et du patrimoine de Saint-Lin-Laurentides.

#### **Observations diverses sur le territoire de la municipalité :**

- Vaste territoire comprenant des zones très distinctes : noyau villageois dense, artère commerciale, villégiature, agriculture, développements résidentiels.
- Plusieurs dépendances agricoles avec porche intégré et/ou fenêtres en losange.
- Plus grande présence de maison shoebox et de plex de la MRC.
- Rareté des séchoirs à tabac.
- 13 maisons et commerces en pierre.
- Près d'une quarantaine de maisons se démarquant par leur architecture.
- Possiblement une cinquantaine de maisons-blocs, un nombre considérable.
- 14 maisons implantées de manière perpendiculaire à la voie.
- Plusieurs maisons implantées plus près d'un cours d'eau que de la voie.
- Environ 20% des immeubles évalués concernent le patrimoine agricole.
- Plus de 20% des immeubles évalués sont considérés dans le noyau villageois.
- Présence de 7 croix de chemin.

#### **Remarques sur le patrimoine :**

- Noyau religieux, artère commerciale et maisons de notable formant un ensemble témoin de l'âge d'or de la Ville.
- Perte d'éléments historiques d'importance dont la gare, le cimetière, les moulins.
- Intégrité hétéroclite du noyau villageois qui présente néanmoins un fort potentiel : un programme de revitalisation, de subvention et/ou un PIIA seraient pertinents.
- Plusieurs démolitions et constructions récentes dans le noyau villageois.
- Petites rues telles que les 10e, 11e et 14e avenues, le sud de la rue Saint-Louis, la rue du Parc (entre Salaberry et la 14e) dont le caractère modeste des habitations et leur implantation serrée évoquent des faubourgs anciens.
- Intérêt paysager de plusieurs rangs, dont le rang Double, la côte Joseph, les rangs de la Rivière Nord et Sud : voies anciennes, paysages agricoles, maisons traditionnelles.
- Côte du Colvert, rare paysage d'intérêt reconnu au SAD, à identifier et mettre en valeur in situ.
- Caractère boisé et isolé de la portion nord du territoire, moins connu.

### Ville de Saint-Lin-Laurentides



Photo de l'immeuble	# civique	Voie publique	Cadastre	Année selon rôle d'évaluation	Précision supplémentaire sur l'immeuble visé
	222	10e avenue			Résidence principale
	223	10e avenue	2563748	1880	Résidence principale
	226	10e avenue			Résidence principale
	228	10e avenue	2563755	1880	Résidence principale
	232	10e avenue	2563762	1930	Résidence principale






Photo de l'immeuble	# civique	Voie publique	Cadastre	Année selon rôle d'évaluation	Précision supplémentaire sur l'immeuble visé
	234	10e avenue	2563848	1880	Résidence principale
	238	10e avenue	2563846	1900	Résidence principale
	240	10e avenue			Résidence principale
	121	11e avenue	3568672	1928	Résidence principale
	146	11e avenue			Résidence principale






Photo de l'immeuble	# civique	Voie publique	Cadastre	Année selon rôle d'évaluation	Précision supplémentaire sur l'immeuble visé
	163	11e avenue	2563668	1900	Résidence principale
	186	11e avenue	2563793	1942	Résidence principale
	193 à 195	11e avenue	2563672	1960	Résidence principale
	198	11e avenue			Résidence principale
	200	11e avenue	2563794	1945	Résidence principale

Photo de l'immeuble	# civique	Voie publique	Cadastre	Année selon rôle d'évaluation	Précision supplémentaire sur l'immeuble visé
	206	11e avenue	2563841	1880	Résidence principale
	194	11e avenue			Résidence principale
	1009	12e avenue	2565050		Résidence principale
	851	12e avenue		1900	Résidence principale
	869-871	12e avenue			Résidence principale

Photo de l'immeuble	# civique	Voie publique	Cadastre	Année selon rôle d'évaluation	Précision supplémentaire sur l'immeuble visé
	875 à 877	12e avenue	5959296	1943	Résidence principale
	888	12e avenue	2563920	1925	Résidence principale
	905	12e avenue			Résidence principale
	919	12e avenue	4955802		Charnier de Saint-Lin-Laurentides
	919	12e avenue	4955802	1887	Église de Saint-Lin-Laurentides

Photo de l'immeuble	# civique	Voie publique	Cadastre	Année selon rôle d'évaluation	Précision supplémentaire sur l'immeuble visé
	919	12e avenue	4955802	1887	Presbytère de Saint-Lin-Laurentides
	919	12e avenue	4955802		Monument de la Sainte-Vierge
	919	12e avenue	4955802		Monument du Sacré-Cœur
	932 à 934	12e avenue	3179307	1955	Résidence principale
	935 à 939	12e avenue	2563621	1890	Résidence principale






Photo de l'immeuble	# civique	Voie publique	Cadastre	Année selon rôle d'évaluation	Précision supplémentaire sur l'immeuble visé
	943	12e avenue	2563620	1870	Résidence principale
	945	12e avenue	2563627	1800	Résidence principale
	946-201 à 946-202	12e avenue	4686753	1900	Résidence principale
	947 à 949	12e avenue	2563625	1945	Résidence principale
	953 à 957	12e avenue	2563628	1950	Résidence principale






Photo de l'immeuble	# civique	Voie publique	Cadastre	Année selon rôle d'évaluation	Précision supplémentaire sur l'immeuble visé
	961 à 963	12e avenue	3179305	1890	Résidence principale
	969 à 971	12e avenue	3179304	1860	Résidence principale
	970	12e avenue	2563830	1945	Résidence principale
	974	12e avenue	2563823	1873	Résidence principale
	977	12e avenue	3179318	1925	Résidence principale

Photo de l'immeuble	# civique	Voie publique	Cadastre	Année selon rôle d'évaluation	Précision supplémentaire sur l'immeuble visé
	978 à 982	12e avenue	2563829	1920	Résidence principale
	225	12e Avenue			Résidence principale
	189 à 191	14e avenue	2563970	1870	Résidence principale
	193	14e avenue	2563968	1900	Résidence principale
	241 à 245	14e avenue	2564133	1901	Résidence principale






Photo de l'immeuble	# civique	Voie publique	Cadastre	Année selon rôle d'évaluation	Précision supplémentaire sur l'immeuble visé
	249 à 251	14e avenue	2564139	1945	Résidence principale
	255	14e avenue	2564068	1950	Résidence principale
	263 à 265	14e avenue	2564339	1933	Services et institutions
	264	14e avenue	2563942	1900	Résidence principale
	266 à 268	14e avenue	2563952	1900	Résidence principale






Photo de l'immeuble	# civique	Voie publique	Cadastre	Année selon rôle d'évaluation	Précision supplémentaire sur l'immeuble visé
	267	14e avenue			Résidence principale
	283 à 285	14e avenue	2564053	1881	Résidence principale
	918	9e avenue	2563744	1950	Résidence principale
	879 à 881	9e avenue	3557793	1935	Résidence principale
	886	9e avenue			Résidence principale






Photo de l'immeuble	# civique	Voie publique	Cadastre	Année selon rôle d'évaluation	Précision supplémentaire sur l'immeuble visé
	891 à 893	9e avenue	2563767	1930	Résidence principale
	896	9e avenue			Résidence principale
	899-901	9e avenue			Résidence principale
	899-901	9e avenue			Bâtiment agricole
	902	9e avenue			Résidence principale

Photo de l'immeuble	# civique	Voie publique	Cadastre	Année selon rôle d'évaluation	Précision supplémentaire sur l'immeuble visé
	911	9e avenue			Résidence principale
	912	9e avenue			Résidence principale
	923	9e avenue	2563855	1900	Résidence principale
	924	9e avenue			Résidence principale
	930	9e avenue	4090321	1910	Résidence principale






Photo de l'immeuble	# civique	Voie publique	Cadastre	Année selon rôle d'évaluation	Précision supplémentaire sur l'immeuble visé
	941-943	9e avenue			Résidence principale
	949	9e avenue			Résidence principale
	955-957	9e avenue			Résidence principale
	960-101 à 960-104	9e avenue	5186494	1920	Services municipaux et loisirs
	967	9e avenue			Résidence principale






Photo de l'immeuble	# civique	Voie publique	Cadastre	Année selon rôle d'évaluation	Précision supplémentaire sur l'immeuble visé
	886	9e avenue			Bâtiment agricole
	618	Saint-Isidore	2563807	1900	Résidence principale
	1615 à 1619	chemin Cochrane	2565625	1840	Résidence principale
	1711	chemin Cochrane	2565626	1830	Résidence principale
	1874	rue Sauvé	2568432	1900	Résidence principale






Photo de l'immeuble	# civique	Voie publique	Cadastre	Année selon rôle d'évaluation	Précision supplémentaire sur l'immeuble visé
	1793	chemin Morrison	2565600	1875	Résidence principale
	89	chemin Saint-Stanislas	3569746	1930	Résidence principale
	73	chemin Saint-Stanislas			Croix de chemin
	555	côte Jeanne	2564640	1825	Résidence principale
	615	côte Jeanne	3986273	1875	Résidence principale






Photo de l'immeuble	# civique	Voie publique	Cadastre	Année selon rôle d'évaluation	Précision supplémentaire sur l'immeuble visé
	15	côte Jeanne	2566058	1939	Résidence principale
	291 à 293	côte Jeanne	2568179	1900	Résidence principale
	365	côte Jeanne	2568174	1948	Résidence principale
	615	côte Jeanne	3986273		Bâtiment agricole
	585	rue Saint-Louis			Résidence principale






Photo de l'immeuble	# civique	Voie publique	Cadastre	Année selon rôle d'évaluation	Précision supplémentaire sur l'immeuble visé
	569	rue Saint-Louis	2564098	1945	Résidence principale
	1299	côte Joseph	3179259	1785	Résidence principale
	1350	côte Joseph	3179269	1850	Résidence principale
	1350	côte Joseph	3179269		Bâtiment agricole
	1489	côte Joseph	2565119	1870	Résidence principale






Photo de l'immeuble	# civique	Voie publique	Cadastre	Année selon rôle d'évaluation	Précision supplémentaire sur l'immeuble visé
	1525	côte Joseph			Résidence principale
	1585	côte Joseph			Résidence principale
	1614	côte Joseph	2565072	1880	Résidence principale
	1621	côte Joseph	2565076	1920	Résidence principale
	1632	côte Joseph	2565068		Bâtiment agricole






Photo de l'immeuble	# civique	Voie publique	Cadastre	Année selon rôle d'évaluation	Précision supplémentaire sur l'immeuble visé
	1632	côte Joseph	2565068	1880	Résidence principale
	1645	côte Joseph	2565075	1830	Résidence principale
	1705	côte Joseph	2565175		Bâtiment agricole
	1705	côte Joseph	2565175	1860	Résidence principale
	1813	côte Joseph	2565320	1900	Résidence principale






Photo de l'immeuble	# civique	Voie publique	Cadastre	Année selon rôle d'évaluation	Précision supplémentaire sur l'immeuble visé
	1849	côte Joseph	2565323		Bâtiment agricole
	1849	côte Joseph	2565323		Bâtiment agricole
	1849	côte Joseph	2565323		Résidence principale
	1872	côte Joseph			Résidence principale
	1895	côte Joseph	2565375		Bâtiment agricole






Photo de l'immeuble	# civique	Voie publique	Cadastre	Année selon rôle d'évaluation	Précision supplémentaire sur l'immeuble visé
	1895	côte Joseph	2565375		Bâtiment agricole
	1895	côte Joseph	2565375		Résidence principale
	1938 à 1942	côte Joseph	2565354	1872	Résidence principale
	1992	côte Joseph	3916958	1900	Résidence principale
	2004	côte Joseph	3557889	1900	Résidence principale


Photo de l'immeuble	# civique	Voie publique	Cadastre	Année selon rôle d'évaluation	Précision supplémentaire sur l'immeuble visé
	2072	côte Joseph			Résidence principale
	2094	côte Joseph	2565365		Bâtiment agricole
	2094	côte Joseph	2565365		Bâtiment agricole
	2094	côte Joseph	2565365	1859	Résidence principale
	2105	côte Joseph	6016439	1930	Résidence principale




Photo de l'immeuble	# civique	Voie publique	Cadastre	Année selon rôle d'évaluation	Précision supplémentaire sur l'immeuble visé
	À droite du 1486	côte Joseph			Bâtiment agricole
	En face du 1525	côte Joseph			Bâtiment agricole
	1729	côte Joseph	2565328		Résidence principale
	15	côte Saint-Ambroise			Résidence principale
	185	côte Saint-Ambroise	5369752		Bâtiment agricole






Photo de l'immeuble	# civique	Voie publique	Cadastre	Année selon rôle d'évaluation	Précision supplémentaire sur l'immeuble visé
	185	côte Saint-Ambroise	5369752	1875	Résidence principale
	39	côte Saint-Ambroise	4199878	1850	Résidence principale
	955	montée Saint-Jacques	2564643	1920	Résidence principale
	1100 à 1125	rang de la Rivière Nord	2564914	1939	Résidence principale
	218	rang de la Rivière Nord	2566768	1870	Résidence principale

Photo de l'immeuble	# civique	Voie publique	Cadastre	Année selon rôle d'évaluation	Précision supplémentaire sur l'immeuble visé
	1025	rang de la Rivière Nord	2565007	1960	Bâtiment agricole
	1100 à 1125	rang de la Rivière Nord	2564914		Bâtiment agricole
	1100 à 1125	rang de la Rivière Nord	3179255		Bâtiment agricole
	1100 à 1125	rang de la Rivière Nord	2564914		Bâtiment agricole
	1100 à 1125	rang de la Rivière Nord	2564914	1939	Résidence principale






Photo de l'immeuble	# civique	Voie publique	Cadastre	Année selon rôle d'évaluation	Précision supplémentaire sur l'immeuble visé
	242	rang de la Rivière Nord	6286777	1870	Résidence principale
	48	rang de la Rivière Nord	2565713	1860	Résidence principale
	1179	rang de la Rivière Nord	2564905	1923	Bâtiment agricole
	1179	rang de la Rivière Nord	2564905	1923	Résidence principale
	120	rang de la Rivière Nord	2566701	1907	Résidence principale






Photo de l'immeuble	# civique	Voie publique	Cadastre	Année selon rôle d'évaluation	Précision supplémentaire sur l'immeuble visé
	1200	rang de la Rivière Nord	3179249	1890	Bâtiment agricole
	1200	rang de la Rivière Nord	3179249	1890	Résidence principale
	1249	rang de la Rivière Nord	2564908	1930	Bâtiment agricole
	1434	rang de la Rivière Nord	2564952		Bâtiment agricole
	145	rang de la Rivière Nord	2565657	1830	Résidence principale

Photo de l'immeuble	# civique	Voie publique	Cadastre	Année selon rôle d'évaluation	Précision supplémentaire sur l'immeuble visé
	1506	rang de la Rivière Nord	4427059	1910	Résidence principale
	1572	rang de la Rivière Nord	2565085	1920	Résidence principale
	1596	rang de la Rivière Nord			Bâtiment agricole
	1596	rang de la Rivière Nord			Résidence principale
	170	rang de la Rivière Nord	4413032	1820	Résidence principale

Photo de l'immeuble	# civique	Voie publique	Cadastre	Année selon rôle d'évaluation	Précision supplémentaire sur l'immeuble visé
	218	rang de la Rivière Nord	2566768		Bâtiment agricole
	265	rang de la Rivière Nord		1900	Bâtiment agricole
	265	rang de la Rivière Nord		1900	Bâtiment agricole
	265	rang de la Rivière Nord		1900	Bâtiment agricole
	265	rang de la Rivière Nord		1900	Résidence principale






Photo de l'immeuble	# civique	Voie publique	Cadastre	Année selon rôle d'évaluation	Précision supplémentaire sur l'immeuble visé
	364	rang de la Rivière Nord	2566524		Bâtiment agricole
	364	rang de la Rivière Nord	2566524	1920	Résidence principale
	493	rang de la Rivière Nord	2568344	1890	Bâtiment agricole
	493	rang de la Rivière Nord	2568344	1890	Résidence principale
	518	rang de la Rivière Nord		1900	Résidence principale






Photo de l'immeuble	# civique	Voie publique	Cadastre	Année selon rôle d'évaluation	Précision supplémentaire sur l'immeuble visé
	565	rang de la Rivière Nord	2567590	1890	Résidence principale
	1434	rang de la Rivière Nord	2564952	1880	Résidence principale
	650	rang de la Rivière Nord	3558118	1924	Résidence principale
	194	rang de la Rivière Nord	6222904	1890	Résidence principale
	698 à 700	rang de la Rivière Nord	2568201	1910	Résidence principale






Photo de l'immeuble	# civique	Voie publique	Cadastre	Année selon rôle d'évaluation	Précision supplémentaire sur l'immeuble visé
	790	rang de la Rivière Nord	2568284	1925	Résidence principale
	805	rang de la Rivière Nord	2568296	1900	Résidence principale
	96	rang de la Rivière Nord		1900	Résidence principale
	590	rang de la Rivière Nord	2567602	1900	Résidence principale
	en face du 194	rang de la Rivière Nord		1900	Bâtiment agricole






Photo de l'immeuble	# civique	Voie publique	Cadastre	Année selon rôle d'évaluation	Précision supplémentaire sur l'immeuble visé
	485	rang de la Rivière Sud			Résidence principale
	1071	rang de la Rivière Sud	3569194	1920	Résidence principale
	1119	rang de la Rivière Sud	3568728		Bâtiment agricole
	1133	rang de la Rivière Sud	3569216		Bâtiment agricole
	1133	rang de la Rivière Sud	3569216		Bâtiment agricole

Photo de l'immeuble	# civique	Voie publique	Cadastre	Année selon rôle d'évaluation	Précision supplémentaire sur l'immeuble visé
	1133	rang de la Rivière Sud	3569216	1935	Résidence principale
	1181	rang de la Rivière Sud	3569295	1925	Résidence principale
	1229	rang de la Rivière Sud			Résidence principale
	1472	rang de la Rivière Sud	3571493	1900	Résidence principale
	1509	rang de la Rivière Sud	3573270	1830	Résidence principale

Photo de l'immeuble	# civique	Voie publique	Cadastre	Année selon rôle d'évaluation	Précision supplémentaire sur l'immeuble visé
	1599	rang de la Rivière Sud	3884012	1850	Résidence principale
	1669 à 1671-A	rang de la Rivière Sud	3884101	1835	Résidence principale
	1691	rang de la Rivière Sud	3573714		Bâtiment agricole
	185	rang de la Rivière Sud	3568443	1900	Résidence principale
	221	rang de la Rivière Sud	3571415	1872	Résidence principale

Photo de l'immeuble	# civique	Voie publique	Cadastre	Année selon rôle d'évaluation	Précision supplémentaire sur l'immeuble visé
	245	rang de la Rivière Sud	3571260	1900	Résidence principale
	257	rang de la Rivière Sud	3571382	1920	Résidence principale
	481	rang de la Rivière Sud	3568191	1850	Résidence principale
	572	rang de la Rivière Sud	3568167		Cimetière de Saint-Lin-Laurentides
	585	rang de la Rivière Sud	3568179	1885	Résidence principale



Photo de l'immeuble	# civique	Voie publique	Cadastre	Année selon rôle d'évaluation	Précision supplémentaire sur l'immeuble visé
	693	rang de la Rivière Sud			Bâtiment agricole
	693	rang de la Rivière Sud			Résidence principale
	741	rang de la Rivière Sud	2568311	1830	Résidence principale
	1691	rang de la Rivière Sud	3573714	1815	Résidence principale
	1036	rang Double	2565181		Bâtiment agricole






Photo de l'immeuble	# civique	Voie publique	Cadastre	Année selon rôle d'évaluation	Précision supplémentaire sur l'immeuble visé
	285	rang Double			Résidence principale
	1000	rang Double	5176026		Bâtiment agricole
	1000	rang Double	5176026	1850	Résidence principale
	1036	rang Double	2565181	1949	Résidence principale
	1041	rang Double	2565188	1818	Résidence principale






Photo de l'immeuble	# civique	Voie publique	Cadastre	Année selon rôle d'évaluation	Précision supplémentaire sur l'immeuble visé
	1041	rang Double	2565188		Bâtiment agricole
	1512	rang Double	2565256	1900	Résidence principale
	523-525	rue Saint-Louis			Résidence principale
	1079	rang Double			Résidence principale
	1090	rang Double	2565185	1825	Résidence principale






Photo de l'immeuble	# civique	Voie publique	Cadastre	Année selon rôle d'évaluation	Précision supplémentaire sur l'immeuble visé
	1130	rang Double	2565332	1945	Résidence principale
	1172	rang Double	2565338		Résidence principale
	1090	rang Double	2565185		Bâtiment agricole
	1358	rang Double	2565381		Bâtiment agricole
	1358	rang Double	2565381	1900	Résidence principale






Photo de l'immeuble	# civique	Voie publique	Cadastre	Année selon rôle d'évaluation	Précision supplémentaire sur l'immeuble visé
	1440	rang Double	4932158		Bâtiment agricole
	309	rang Double			Résidence principale
	333	rang Double	2568189		Bâtiment agricole
	333	rang Double	2568189	1937	Résidence principale
	333	rang Double	2568189		Bâtiment agricole






Photo de l'immeuble	# civique	Voie publique	Cadastre	Année selon rôle d'évaluation	Précision supplémentaire sur l'immeuble visé
	369	rang Double	2568195		Bâtiment agricole
	393	rang Double			Résidence principale
	417	rang Double			Résidence principale
	417	rang Double			Bâtiment agricole
	453	rang Double	2564993		Bâtiment agricole






Photo de l'immeuble	# civique	Voie publique	Cadastre	Année selon rôle d'évaluation	Précision supplémentaire sur l'immeuble visé
	453	rang Double	2564993		Bâtiment agricole
	453	rang Double	2564993		Bâtiment agricole
	453	rang Double	2564993	1850	Résidence principale
	465	rang Double	2565059	1872	Résidence principale
	499	rang Double	2565033		Bâtiment agricole






Photo de l'immeuble	# civique	Voie publique	Cadastre	Année selon rôle d'évaluation	Précision supplémentaire sur l'immeuble visé
	519	rang Double	2565041	1964	Résidence principale
	531 à 535	rang Double	2565043		Bâtiment agricole
	531 à 535	rang Double	2565043	1900	Résidence principale
	555	rang Double	5316664	1950	Résidence principale
	591	rang Double	4243400	1872	Résidence principale






Photo de l'immeuble	# civique	Voie publique	Cadastre	Année selon rôle d'évaluation	Précision supplémentaire sur l'immeuble visé
	615	rang Double	2564939		Bâtiment agricole
	615	rang Double	2564939	1872	Résidence principale
	640	rang Double	2564922	1875	Bâtiment agricole
	640	rang Double	2564922	1875	Résidence principale
	651	rang Double	2564942		Bâtiment agricole






Photo de l'immeuble	# civique	Voie publique	Cadastre	Année selon rôle d'évaluation	Précision supplémentaire sur l'immeuble visé
	651	rang Double	2564942	1877	Résidence principale
	676	rang Double	3557878	1797	Résidence principale
	705	rang Double	2564927	1900	Résidence principale
	651	rang Double	2564942		Croix de chemin
	737	rang Double	2564945	1940	Bâtiment agricole





Photo de l'immeuble	# civique	Voie publique	Cadastre	Année selon rôle d'évaluation	Précision supplémentaire sur l'immeuble visé
	737	rang Double	2564945	1950	Bâtiment agricole
	737	rang Double	2564945	1946	Résidence principale
	749	rang Double	2564946	1880	Résidence principale
	760	rang Double	2564933		Bâtiment agricole
	760	rang Double	2564933	1947	Résidence principale






Photo de l'immeuble	# civique	Voie publique	Cadastre	Année selon rôle d'évaluation	Précision supplémentaire sur l'immeuble visé
	831	rang Double	2564971	1890	Bâtiment agricole
	831	rang Double	2564971	1830	Résidence principale
	856	rang Double	2564966	1870	Résidence principale
	880	rang Double			Croix de chemin
	880	rang Double	2565121	1880	Résidence principale






Photo de l'immeuble	# civique	Voie publique	Cadastre	Année selon rôle d'évaluation	Précision supplémentaire sur l'immeuble visé
	903	rang Double			Résidence principale
	928	rang Double	2565126	1900	Résidence principale
	en face du 849	rang Double	2564964	1940	Bâtiment agricole
	à gauche du 849	rang Double			Croix de chemin
	en face du 737	rang Double	2564931		Bâtiment agricole






Photo de l'immeuble	# civique	Voie publique	Cadastre	Année selon rôle d'évaluation	Précision supplémentaire sur l'immeuble visé
	en face du 1060	rang Double			Bâtiment agricole
	en face du 808	rang Double			Bâtiment agricole
	750	rang du Ruisseau-Saint-Jean	2567835		Bâtiment agricole
	131	rang du Ruisseau-Saint-Jean	2567435	1870	Résidence principale
	251	rang du Ruisseau-Saint-Jean	3557785	1930	Résidence principale

Photo de l'immeuble	# civique	Voie publique	Cadastre	Année selon rôle d'évaluation	Précision supplémentaire sur l'immeuble visé
	289	rang du Ruisseau-Saint-Jean	2566202		Bâtiment agricole
	289	rang du Ruisseau-Saint-Jean	2566202		Bâtiment agricole
	289	rang du Ruisseau-Saint-Jean	2566202	1830	Résidence principale
	339	rang du Ruisseau-Saint-Jean			Résidence principale
	363 à 365	rang du Ruisseau-Saint-Jean	3179343	1926	Résidence principale






Photo de l'immeuble	# civique	Voie publique	Cadastre	Année selon rôle d'évaluation	Précision supplémentaire sur l'immeuble visé
	377	rang du Ruisseau-Saint-Jean	2566135	1930	Résidence principale
	389	rang du Ruisseau-Saint-Jean			Bâtiment agricole
	389	rang du Ruisseau-Saint-Jean			Résidence principale
	451	rang du Ruisseau-Saint-Jean			Bâtiment agricole
	451	rang du Ruisseau-Saint-Jean	2566457	1870	Résidence principale

Photo de l'immeuble	# civique	Voie publique	Cadastre	Année selon rôle d'évaluation	Précision supplémentaire sur l'immeuble visé
	595	rang du Ruisseau-Saint-Jean	2565724		Bâtiment agricole
	595	rang du Ruisseau-Saint-Jean	2565724		Résidence principale
	775 à 777	rang du Ruisseau-Saint-Jean	2567857		Bâtiment agricole
	775 à 777	rang du Ruisseau-Saint-Jean	2567857		Résidence principale
	873	rang du Ruisseau-Saint-Jean			Résidence principale

Photo de l'immeuble	# civique	Voie publique	Cadastre	Année selon rôle d'évaluation	Précision supplémentaire sur l'immeuble visé
	921	rang du Ruisseau-Saint-Jean	2567713		Bâtiment agricole
	921	rang du Ruisseau-Saint-Jean	2567713	1870	Résidence principale
	Entre le 251 et le 275	rang du Ruisseau-Saint-Jean			Croix de chemin
	en avant du 451	rang du Ruisseau-Saint-Jean			Bâtiment agricole
	750	rang du Ruisseau-Saint-Jean	2567835		Résidence principale






Photo de l'immeuble	# civique	Voie publique	Cadastre	Année selon rôle d'évaluation	Précision supplémentaire sur l'immeuble visé
	1660	route 335	2566706	1836	Résidence principale
	1473	route 335			Croix de chemin
	Angle côte Saint-Ambroise et route 335	route 335	3558057		Bâtiment agricole
	486	rue de la Meunerie			Résidence principale
	525	rue du Parc	2563961	1945	Résidence principale






Photo de l'immeuble	# civique	Voie publique	Cadastre	Année selon rôle d'évaluation	Précision supplémentaire sur l'immeuble visé
	531	rue du Parc			Résidence principale
	535	rue du Parc	2563963		Résidence principale
	541 à 543	rue du Parc	2563964	1875	Résidence principale
	549	rue du Parc	2563965	1825	Résidence principale
	1	rue du Vieux-Pont	4324429	1948	Résidence principale






Photo de l'immeuble	# civique	Voie publique	Cadastre	Année selon rôle d'évaluation	Précision supplémentaire sur l'immeuble visé
	490	rue Saint-Antoine	2563640	1948	Résidence principale
	492	rue Saint-Antoine	2563642	1948	Résidence principale
	498	rue Saint-Antoine			Résidence principale
	516-518	rue Saint-Antoine			Résidence principale
	520 à 522	rue Saint-Antoine	2563948	1948	Résidence principale






Photo de l'immeuble	# civique	Voie publique	Cadastre	Année selon rôle d'évaluation	Précision supplémentaire sur l'immeuble visé
	534 à 536	rue Saint-Antoine	5573754	1945	Résidence principale
	546 à 548	rue Saint-Antoine	2563943	1900	Résidence principale
	732-201 à 742-204	rue Saint-Isidore	2563631	1880	
	633 à 635	rue Saint-Isidore	2563759	1880	Résidence principale
	612	rue Saint-Isidore	4090316	1955	Résidence principale




Photo de l'immeuble	# civique	Voie publique	Cadastre	Année selon rôle d'évaluation	Précision supplémentaire sur l'immeuble visé
	615	rue Saint-Isidore			Résidence principale
	615	rue Saint-Isidore			Bâtiment accessoire
	615	rue Saint-Isidore			Bâtiment accessoire
	621 à 623	rue Saint-Isidore	2563771	1939	Résidence principale
	624-626	rue Saint-Isidore			Résidence principale






Photo de l'immeuble	# civique	Voie publique	Cadastre	Année selon rôle d'évaluation	Précision supplémentaire sur l'immeuble visé
	641-643	rue Saint-Isidore			Résidence principale
	642	rue Saint-Isidore	2563799	1880	Résidence principale
	647	rue Saint-Isidore			Résidence principale
	650	rue Saint-Isidore	2563798	1950	Résidence principale
	669	rue Saint-Isidore	2563751	1953	Résidence principale

Photo de l'immeuble	# civique	Voie publique	Cadastre	Année selon rôle d'évaluation	Précision supplémentaire sur l'immeuble visé
	679	rue Saint-Isidore	2563749	1900	Résidence principale
	680 à 682	rue Saint-Isidore	2563674	1887	Résidence principale
	683	rue Saint-Isidore			Résidence principale
	687 à 691	rue Saint-Isidore	2563763	1900	
	700	rue Saint-Isidore	2563675	1885	

Photo de l'immeuble	# civique	Voie publique	Cadastre	Année selon rôle d'évaluation	Précision supplémentaire sur l'immeuble visé
	747 à 749	rue Saint-Isidore	2564231	1935	
	792 à 794	rue Saint-Isidore	2564272	1945	Résidence principale
	815 à 817	rue Saint-Isidore	2564244	1880	Résidence principale
	844	rue Saint-Isidore			Résidence principale
	848	rue Saint-Isidore	6331984	1890	Résidence principale






Photo de l'immeuble	# civique	Voie publique	Cadastre	Année selon rôle d'évaluation	Précision supplémentaire sur l'immeuble visé
	849	rue Saint-Isidore	2564145	1900	Résidence principale
	853	rue Saint-Isidore	2564132	1890	Résidence principale
	854 à 858	rue Saint-Isidore	2564008	1850	Résidence principale
	859 à 863	rue Saint-Isidore			Résidence principale
	865	rue Saint-Isidore			Résidence principale






Photo de l'immeuble	# civique	Voie publique	Cadastre	Année selon rôle d'évaluation	Précision supplémentaire sur l'immeuble visé
	881	rue Saint-Isidore	2564076	1900	Résidence principale
	891 à 893	rue Saint-Isidore	2563993	1880	Résidence principale
	903 à 905	rue Saint-Isidore	2564081	1927	Résidence principale
	913	rue Saint-Isidore	2564082	1895	Résidence principale
	924	rue Saint-Isidore	2564011	1946	Résidence principale









Photo de l'immeuble	# civique	Voie publique	Cadastre	Année selon rôle d'évaluation	Précision supplémentaire sur l'immeuble visé
	933	rue Saint-Isidore	2563997	1850	Résidence principale
	482 à 484	rue Saint-Louis	2563632		Résidence principale
	487 à 493	rue Saint-Louis	3179303	1940	Résidence principale
	488	rue Saint-Louis	2563633	1880	Résidence principale
	495-501	rue Saint-Louis			Résidence principale

Photo de l'immeuble	# civique	Voie publique	Cadastre	Année selon rôle d'évaluation	Précision supplémentaire sur l'immeuble visé
	500 à 500-A	rue Saint-Louis	2564276	1890	Résidence principale
	504	rue Saint-Louis	2564261	1880	Résidence principale
	518-520	rue Saint-Louis			Résidence principale

## 9. MUNICIPALITÉ DE SAINT-ESPRIT

La base de données regroupe 342 immeubles inventoriés, de ce lot, 38 ont été retirés sur la base d'une valeur trop faible.

### **Faits saillants :**

#### **La protection du patrimoine en résumé :**

- La municipalité a adopté un PIIA pour le noyau villageois et les immeubles construits avant 1931 ainsi qu'un règlement de démolition visant une liste d'immeubles d'intérêt patrimonial.
- Un programme de subvention est disponible pour les propriétés visées par le PIIA.
- Aucune utilisation de la Loi sur le patrimoine culturel (ni classement ni citation).
- Le schéma d'aménagement de la MRC identifie l'église, la route 125 et les rangs de la Rivière Nord et Sud comme étant d'intérêt.
- Société d'histoire autrefois très active : plusieurs recherches, articles et circuits disponibles.

#### **Observations diverses sur le territoire de la municipalité :**

- Quelques éléments singuliers, dont les ruines du moulin, un pont centenaire de la Dominion Bridge, un charnier en pierre.
- Plusieurs immeubles liés à des commerces ou petites industries témoignant de l'âge d'or du village : hôtel, boulangerie, beurrerie, banque, bureau de notable.
- L'église est seule sur un îlot irrégulier; l'ancien presbytère de style moderne est l'autre côté de la rue alors que le cimetière, le charnier et le calvaire sont à l'écart du village.
- 5 maisons en pierre.
- Plus d'une trentaine de maisons se démarquent par leur architecture.
- Environ 30% des propriétés conservées à l'inventaire sont des maisons-blocs présumées.
- 20% des immeubles d'intérêt patrimonial se rapportent au patrimoine agricole.
- 4 monuments au Sacré-Cœur semblables et 4 croix de chemin.
- Possiblement une dizaine de séchoirs à tabac, plusieurs peu visibles.
- Présence de cabanes à sucre cachées au cœur des boisés.
- Quelques petits garages d'intérêt.
- Une quinzaine de maisons implantées perpendiculairement à la voie ou de manière oblique.

#### **Remarques sur le patrimoine :**

- Noyau villageois d'intérêt supérieur : plan irrégulier, église face au pont, plusieurs maisons de notables et anciens commerces et petites industries.
- Intérêt architectural globalement plus élevé.
- Importance de la rivière Saint-Esprit pour l'emplacement du village et ses principaux rangs.
- Au cœur de la MRC, les tracés les plus anciens rejoignent les autres municipalités.
- Caractère distinct de petites rues, dont Euclide, du Moulin et Turcotte.
- Noyau villageois encadré par les routes 158 et 125 et des développements résidentiels.
- Pression commerciale et industrielle sur la route 125.

## Municipalité de Saint-Esprit

Photo de l'immeuble	# civique	Voie publique	Cadastre	Année selon rôle d'évaluation	Précision supplémentaire sur l'immeuble visé
	121 à 123	rang de la Rivière Nord	2539321		Bâtiment agricole
	90	place des Loisirs			Bâtiment accessoire
	110 à 120	place des Loisirs	2540402	1984	Bâtiment accessoire
	Angles des rues Principale et Saint-Louis	Principal	2540448		Croix de chemin
	119	rang de la Côte-Saint-Louis	2538008	1950	Bâtiment agricole






Photo de l'immeuble	# civique	Voie publique	Cadastre	Année selon rôle d'évaluation	Précision supplémentaire sur l'immeuble visé
	189	rang de la Côte-Saint-Louis	2539182		Bâtiment agricole
	115	rang de la Côte-Saint-Louis	3444588	1940	Résidence principale
	99	rang de la Côte-Saint-Louis	2539200	1930	Bâtiment agricole
	77	rang de la Côte-Saint-Louis	2538018	1890	Résidence principale
	119	rang de la Côte-Saint-Louis	2538008		Monument du Sacré-Cœur

Photo de l'immeuble	# civique	Voie publique	Cadastre	Année selon rôle d'évaluation	Précision supplémentaire sur l'immeuble visé
	115	rang de la Côte-Saint-Louis	3444588		Bâtiment agricole
	155	rang de la Côte-Saint-Louis	2539185		Bâtiment agricole
	105 à 109	rang de la Côte-Saint-Louis	2539199	1900	Résidence principale
	124	rang de la Côte-Saint-Louis	2539194	1920	Résidence principale
	139	rang de la Côte-Saint-Louis	2539188	1905	Résidence principale


Photo de l'immeuble	# civique	Voie publique	Cadastre	Année selon rôle d'évaluation	Précision supplémentaire sur l'immeuble visé
	53	rang de la Côte-Saint-Louis	5454031	1940	Bâtiment agricole
	61	rang de la Côte-Saint-Louis			Bâtiment agricole
	143	rang de la Côte-Saint-Louis	2539187	1900	Résidence principale
	151	rang de la Côte-Saint-Louis	2539186	1915	Résidence principale
	83	rang de la Côte-Saint-Louis	2538017	1907	Bâtiment agricole






Photo de l'immeuble	# civique	Voie publique	Cadastre	Année selon rôle d'évaluation	Précision supplémentaire sur l'immeuble visé
	155	rang de la Côte-Saint-Louis	2539185	1880	Résidence principale
	93	rang de la Côte-Saint-Louis	2538015		Bâtiment agricole
	163	rang de la Côte-Saint-Louis	4362678	1900	Résidence principale
	171	rang de la Côte-Saint-Louis	2539184	1951	Résidence principale
	en face du 47	rang de la Côte-Saint-Louis		1907	Bâtiment agricole






Photo de l'immeuble	# civique	Voie publique	Cadastre	Année selon rôle d'évaluation	Précision supplémentaire sur l'immeuble visé
	175	rang de la Côte-Saint-Louis	2539183	1955	Résidence principale
	189	rang de la Côte-Saint-Louis	2539182	1850	Résidence principale
	195	rang de la Côte-Saint-Louis	2539181	1925	Résidence principale
	201	rang de la Côte-Saint-Louis	2539180	1820	Résidence principale
	51	rang de la Côte-Saint-Louis	5454034	1963	Résidence principale

Photo de l'immeuble	# civique	Voie publique	Cadastre	Année selon rôle d'évaluation	Précision supplémentaire sur l'immeuble visé
	61	rang de la Côte-Saint-Louis			Résidence principale
	69	rang de la Côte-Saint-Louis	2539203	1955	Résidence principale
	83	rang de la Côte-Saint-Louis	2538017	1907	Résidence principale
	93	rang de la Côte-Saint-Louis	2538015	1895	Résidence principale
	99	rang de la Côte-Saint-Louis	2539200	1855	Résidence principale






Photo de l'immeuble	# civique	Voie publique	Cadastre	Année selon rôle d'évaluation	Précision supplémentaire sur l'immeuble visé
	122	rang de la Côte-Saint-Louis	2539195	1920	Résidence principale
	201	rang de la Côte-Saint-Louis	2539180	1960	Bâtiment agricole
	145	rang de la Côte-Saint-Louis	2537988	1940	Résidence principale
	51	rang de la Côte-Saint-Louis	5454034		Croix de chemin
	233	rang de la Rivière Nord	2538246	1910	Bâtiment agricole

Photo de l'immeuble	# civique	Voie publique	Cadastre	Année selon rôle d'évaluation	Précision supplémentaire sur l'immeuble visé
	en face du 199	rang de la Rivière Nord			Bâtiment agricole
	en face du 205	rang de la Rivière Nord			Bâtiment accessoire
	245	rang de la Rivière Nord	2538248	1925	Bâtiment agricole
	150	rang de la Rivière Nord	2539333	1900	Résidence principale
	225	rang de la Rivière Nord	2538244	1932	Résidence principale






Photo de l'immeuble	# civique	Voie publique	Cadastre	Année selon rôle d'évaluation	Précision supplémentaire sur l'immeuble visé
	33	rang de la Rivière Nord	2538212	1925	Résidence principale
	en face du 196	rang de la Rivière Nord	2538836		Monument du Sacré-Cœur
	189	rang de la Rivière Nord	2538831	1910	Résidence principale
	65	rang de la Rivière Nord	2539253	1905	Résidence principale
	à droite du 52	rang de la Rivière Nord	2538217		Croix de chemin

Photo de l'immeuble	# civique	Voie publique	Cadastre	Année selon rôle d'évaluation	Précision supplémentaire sur l'immeuble visé
	236	rang de la Rivière Nord	6381169	1920	Bâtiment agricole
	12	rang de la Rivière Nord	2539243	1868	Résidence principale
	136	rang de la Rivière Nord	2539331	1963	Résidence principale
	142	rang de la Rivière Nord	2539332	1962	Résidence principale
	156	rang de la Rivière Nord	2538233	1905	Résidence principale



Photo de l'immeuble	# civique	Voie publique	Cadastre	Année selon rôle d'évaluation	Précision supplémentaire sur l'immeuble visé
	18	rang de la Rivière Nord	2800427	1858	Résidence principale
	184	rang de la Rivière Nord	2538834	1893	Résidence principale
	196	rang de la Rivière Nord	2538835	1948	Résidence principale
	236	rang de la Rivière Nord	6381169		Résidence principale
	24 à 26	rang de la Rivière Nord	2539245	1920	Résidence principale






Photo de l'immeuble	# civique	Voie publique	Cadastre	Année selon rôle d'évaluation	Précision supplémentaire sur l'immeuble visé
	248	rang de la Rivière Nord	3683873	1908	Résidence principale
	255	rang de la Rivière Nord	2539338	1900	Résidence principale
	260	rang de la Rivière Nord	2539340	1900	Résidence principale
	280	rang de la Rivière Nord	2539344	1950	Résidence principale
	52	rang de la Rivière Nord	2539248	1880	Résidence principale


Photo de l'immeuble	# civique	Voie publique	Cadastre	Année selon rôle d'évaluation	Précision supplémentaire sur l'immeuble visé
	280	rang de la Rivière Nord	2539344		Bâtiment accessoire
	52	rang de la Rivière Nord	2539248		Bâtiment agricole
	142	rang de la Rivière Nord	2539332		Bâtiment agricole
	33	rang de la Rivière Nord	2538212	1920	Résidence principale
	39	rang de la Rivière Nord	2539236	1805	Résidence principale






Photo de l'immeuble	# civique	Voie publique	Cadastre	Année selon rôle d'évaluation	Précision supplémentaire sur l'immeuble visé
	45	rang de la Rivière Nord	2539238	1905	Résidence principale
	71	rang de la Rivière Nord	2539254	1830	Résidence principale
	25	rang de la Rivière Nord	3649701	1945	Résidence principale
	121 à 123	rang de la Rivière Nord	2539321	1900	Résidence principale
	6	rang de la Rivière Nord	2539240	1902	Résidence principale



Photo de l'immeuble	# civique	Voie publique	Cadastre	Année selon rôle d'évaluation	Précision supplémentaire sur l'immeuble visé
	34 à 36	rang de la Rivière Sud	2538173	1900	Bâtiment agricole
	Bâtiment plus éloigné de la voie que les autres, en face du 42	rang de la Rivière Sud	2538175	1920	Bâtiment agricole
	102	rang de la Rivière Sud	2539307		Bâtiment agricole
	46	rang de la Rivière Sud			Résidence principale
	80	rang de la Rivière Sud	2539264		Garage et écurie




Photo de l'immeuble	# civique	Voie publique	Cadastre	Année selon rôle d'évaluation	Précision supplémentaire sur l'immeuble visé
	111	rang de la Rivière Sud	2538195	1900	Bâtiment principale
	121	rang de la Rivière Sud	5073910	1900	Bâtiment principale
	142	rang de la Rivière Sud		1900	Bâtiment principale
	34 à 36	rang de la Rivière Sud	2538173	1908	Bâtiment principale
	48	rang de la Rivière Sud	2539256	1912	Bâtiment principale

Photo de l'immeuble	# civique	Voie publique	Cadastre	Année selon rôle d'évaluation	Précision supplémentaire sur l'immeuble visé
	54	rang de la Rivière Sud			Bâtiment principale
	72	rang de la Rivière Sud	2539262	1800	Bâtiment principale
	72	rang de la Rivière Sud	2539262		Bâtiment agricole
	entre le 72 et le 80	rang de la Rivière Sud			Bâtiment agricole
	Parallèle à la voie, en biais du 42 et du 46	rang de la Rivière Sud			Bâtiment agricole






Photo de l'immeuble	# civique	Voie publique	Cadastre	Année selon rôle d'évaluation	Précision supplémentaire sur l'immeuble visé
	En avant du 48	rang de la Rivière Sud	2538178	1910	Bâtiment agricole
	34 à 36	rang de la Rivière Sud	2538173	1900	Bâtiment agricole
	72	rang de la Rivière Sud	2539262	1900	Bâtiment agricole
	72	rang de la Rivière Sud	2539262		Bâtiment agricole
	116	rang de la Rivière Sud	2539311	1879	Résidence principale

Photo de l'immeuble	# civique	Voie publique	Cadastre	Année selon rôle d'évaluation	Précision supplémentaire sur l'immeuble visé
	72	rang de la Rivière Sud	2539262	1900	Bâtiment agricole
	Derrière le 172	rang des Continuations			Bâtiment agricole
		rang des Continuations	2538666		Croix de chemins
	101	rang des Continuations	2538134	1900	Résidence principale
	105	rang des pins	2538723		Bâtiment agricole






Photo de l'immeuble	# civique	Voie publique	Cadastre	Année selon rôle d'évaluation	Précision supplémentaire sur l'immeuble visé
	222	rang des Continuations	2538676	1965	Cabane à sucre Oswald
	50	rang des Pins	2538066	1964	Bâtiment agricole
	36	rang des Pins			Résidence principale
	42	rang des Pins	3477934	1860	Résidence principale
	42	rang des Pins	3477934	1940	Bâtiment agricole

Photo de l'immeuble	# civique	Voie publique	Cadastre	Année selon rôle d'évaluation	Précision supplémentaire sur l'immeuble visé
	18	rang des Pins	2538931		Bâtiment agricole
	108	rang des Pins	2538919	1887	Résidence principale
	18	rang des Pins	2538931	1905	Résidence principale
	24	rang des Pins	2538930	1934	Résidence principale
	50	rang des Pins	2538066	1905	Résidence principale






Photo de l'immeuble	# civique	Voie publique	Cadastre	Année selon rôle d'évaluation	Précision supplémentaire sur l'immeuble visé
	60	rang des Pins	2538065	1976	Résidence principale
	71	rang des Pins	2538925	1921	Résidence principale
	88	rang des Pins	2538061	1900	Résidence principale
	108	rang des Pins	2538919		Bâtiment agricole
	42	rang des Pins	3477934	1940	Bâtiment agricole






Photo de l'immeuble	# civique	Voie publique	Cadastre	Année selon rôle d'évaluation	Précision supplémentaire sur l'immeuble visé
	259	rang Montcalm	2540176	1900	Bâtiment agricole
	233	rang Montcalm			Résidence principale
	239	rang Montcalm	2540191	1890	Résidence principale
	251	rang Montcalm	2540180	1900	Résidence principale
	293	rang Montcalm	2538956	1915	Bâtiment agricole



Photo de l'immeuble	# civique	Voie publique	Cadastre	Année selon rôle d'évaluation	Précision supplémentaire sur l'immeuble visé
	96	Grande-Ligne			Résidence principale
	258	rang Montcalm	6036624	1920	Résidence principale
	359	rang Montcalm	2538942	1800	Résidence principale
	322 à 323	rang Montcalm	2538050		Monument du Sacré-Cœur
	395	rang Montcalm	2538736	1957	Bâtiment agricole

Photo de l'immeuble	# civique	Voie publique	Cadastre	Année selon rôle d'évaluation	Précision supplémentaire sur l'immeuble visé
	225	rang Montcalm	5400392	1836	Résidence principale
	293	rang Montcalm	2538956	1900	Résidence principale
	251	rang Montcalm	2540180		Bâtiment agricole
	209	rang Montcalm	2540227	1871	Résidence principale
	212	rang Montcalm	2540225	1960	Résidence principale




Photo de l'immeuble	# civique	Voie publique	Cadastre	Année selon rôle d'évaluation	Précision supplémentaire sur l'immeuble visé
	247	rang Montcalm	2540190	1925	Résidence principale
	273	rang Montcalm	2538042		Bâtiment agricole
	253	rang Montcalm	6028074	1900	Résidence principale
	321	rang Montcalm	6290876	1900	Bâtiment agricole
	259	rang Montcalm	2540176	1900	Résidence principale






Photo de l'immeuble	# civique	Voie publique	Cadastre	Année selon rôle d'évaluation	Précision supplémentaire sur l'immeuble visé
	322 à 323	rang Montcalm	2538050	1920	Bâtiment agricole
	269	rang Montcalm	2538036	1900	Résidence principale
	273	rang Montcalm	2538042	1830	Résidence principale
	315	rang Montcalm	5368035	1880	Résidence principale
	321	rang Montcalm	6290876	1900	Résidence principale






Photo de l'immeuble	# civique	Voie publique	Cadastre	Année selon rôle d'évaluation	Précision supplémentaire sur l'immeuble visé
	337	rang Montcalm	2538949	1820	Résidence principale
	353	rang Montcalm	2538944		Résidence principale
	399	rang Montcalm	2538734	1886	Résidence principale
	273	rang Montcalm	2538042		Résidence principale
	293	rang Montcalm	2538956		Bâtiment agricole






Photo de l'immeuble	# civique	Voie publique	Cadastre	Année selon rôle d'évaluation	Précision supplémentaire sur l'immeuble visé
	240	rang Montcalm	2540187	1900	Résidence principale
	8	rue Turcotte	2540194	1857	Résidence principale
	109	route 125	2538128	1935	Résidence principale
	15	route 125	6153487	1830	Résidence principale
	87	route 125		1918	Résidence principale






Photo de l'immeuble	# civique	Voie publique	Cadastre	Année selon rôle d'évaluation	Précision supplémentaire sur l'immeuble visé
	118	route 125			Bâtiment agricole
	118	route 125	2538126	1958	Résidence principale
	138	route 125	2538764	1900	Résidence principale
	138	route 125	2538764	1930	Bâtiment agricole
	32	route 125	2540185	1900	Résidence principale

Photo de l'immeuble	# civique	Voie publique	Cadastre	Année selon rôle d'évaluation	Précision supplémentaire sur l'immeuble visé
	118	route 125			Bâtiment agricole
	41	route 125	2540181	1950	Résidence principale
	49	route 125	2800414	1922	Résidence principale
	55	route 125	2538142	1915	Résidence principale
	56	route 125	2540167	1890	Résidence principale






Photo de l'immeuble	# civique	Voie publique	Cadastre	Année selon rôle d'évaluation	Précision supplémentaire sur l'immeuble visé
	60	route 125	2538133	1922	Résidence principale
	41	route 125	2540181	1935	Bâtiment agricole
	7	route 125	2538152	1918	Résidence principale
	49	route 125	2800414		Bâtiment agricole
	60	route 125	2538133	1920	Bâtiment agricole





Photo de l'immeuble	# civique	Voie publique	Cadastre	Année selon rôle d'évaluation	Précision supplémentaire sur l'immeuble visé
	67	route 125	2538139	1930	Bâtiment agricole
	Entre le 87 et le 97	route 125	6153385		Monument du Sacré-Cœur
	270	route 341	2538250	1905	Résidence principale
	12 à 14	rue de l'Auberge	2800269	1910	Résidence principale
	21 à 27	rue de l'Auberge	2540341	1890	Résidence principale






Photo de l'immeuble	# civique	Voie publique	Cadastre	Année selon rôle d'évaluation	Précision supplémentaire sur l'immeuble visé
	29	rue de l'Auberge	2540340	1857	Résidence principale
	8 à 10	rue de l'Auberge	2800271	1948	Résidence principale
	47 à 49	rue des Écoles	2540422	1930	Résidence principale
	15 à 19	rue des Écoles	2540375	1929	Résidence principale
	24	rue des Écoles	2540323	1900	Résidence principale






Photo de l'immeuble	# civique	Voie publique	Cadastre	Année selon rôle d'évaluation	Précision supplémentaire sur l'immeuble visé
	29	rue des Écoles	2540381	1920	Résidence principale
	27	rue des Érables	2540441	1911	Résidence principale
	30 à 34	rue des Érables	2540566	1915	Résidence principale
	5	rue Turcotte	2540200	1937	Résidence principale
	66	rue du Moulin			Bâtiment accessoire






Photo de l'immeuble	# civique	Voie publique	Cadastre	Année selon rôle d'évaluation	Précision supplémentaire sur l'immeuble visé
	65	rue du Moulin		1945	Résidence principale
	66	rue du Moulin	2540376	1931	Résidence principale
	65	rue du Moulin			Bâtiment agricole
	66	rue du Moulin	2540411	1945	Ruines de l'ancien Moulin Dufresne
	23	rue Euclide	2540378	1910	Résidence principale






Photo de l'immeuble	# civique	Voie publique	Cadastre	Année selon rôle d'évaluation	Précision supplémentaire sur l'immeuble visé
	24	rue Euclide	2540380	1910	Résidence principale
	28	rue Euclide	2540382	1970	Résidence principale
	23	rue Grégoire	2540328		Résidence principale
	8	rue Grégoire	2540245	1900	Résidence principale
	30	rue Grégoire	2540285		Calvaire du cimetière de Saint-Esprit






Photo de l'immeuble	# civique	Voie publique	Cadastre	Année selon rôle d'évaluation	Précision supplémentaire sur l'immeuble visé
	30	rue Grégoire	2540285	1903	Charnier du cimetière de Saint-Esprit
	12	rue Grégoire	4708408	1952	Résidence principale
	16	rue Grégoire	2540273	1900	Résidence principale
	18	rue Grégoire			Résidence principale
	26	rue Grégoire	2540277	1906	Résidence principale




Photo de l'immeuble	# civique	Voie publique	Cadastre	Année selon rôle d'évaluation	Précision supplémentaire sur l'immeuble visé
	27	rue Grégoire	2540314	1900	Résidence principale
	23	rue Grégoire	2540328	1968	Résidence principale
	30	rue Grégoire	2540285		Cimetière de Saint-Esprit
	84	rue Latendresse	2540326	1900	Bâtiment accessoire
	83	rue Latendresse	2540311	1936	Résidence principale






Photo de l'immeuble	# civique	Voie publique	Cadastre	Année selon rôle d'évaluation	Précision supplémentaire sur l'immeuble visé
	77	rue Latendresse	2540307	1900	Résidence principale
	78 à 80	rue Latendresse	2540324	1925	Résidence principale
	84	rue Latendresse	2540326	1900	Résidence principale
	120	rue Montcalm	2540367		Bâtiment agricole
	116	rue Montcalm	2540368	1889	Résidence principale






Photo de l'immeuble	# civique	Voie publique	Cadastre	Année selon rôle d'évaluation	Précision supplémentaire sur l'immeuble visé
	120	rue Montcalm	2540367	1950	Résidence principale
	40	rue Montcalm	2540442	1880	Résidence principale
	41	rue Montcalm	2540397	1880	Résidence principale
	46	rue Montcalm			Résidence principale
	47	rue Montcalm	2540385	1890	Résidence principale





Photo de l'immeuble	# civique	Voie publique	Cadastre	Année selon rôle d'évaluation	Précision supplémentaire sur l'immeuble visé
	60 à 60-A	rue Montcalm	2540497	1885	Résidence principale
	85 à 93	rue Montcalm	2540338	1925	Résidence principale
	116	rue Montcalm	2540368		Bâtiment agricole
	121	rue Montcalm	2540335		Bâtiment accessoire
	103 à 105	rue Montcalm	2540342		Bâtiment agricole






Photo de l'immeuble	# civique	Voie publique	Cadastre	Année selon rôle d'évaluation	Précision supplémentaire sur l'immeuble visé
	36	rue Montcalm	2540443	1930	Résidence principale
	100 à 102	rue Montcalm	2540364	1919	Résidence principale
	103 à 105	rue Montcalm	2540342	1910	Résidence principale
	106	rue Montcalm	2540361	1880	Résidence principale
	11	rue Montcalm	2540435	1910	Résidence principale






Photo de l'immeuble	# civique	Voie publique	Cadastre	Année selon rôle d'évaluation	Précision supplémentaire sur l'immeuble visé
	110	rue Montcalm	2540359	1900	Résidence principale
	111	rue Montcalm	2540332	1950	Résidence principale
	114	rue Montcalm			Résidence principale
	99	rue Montcalm	2540336	1912	Résidence principale
	119	rue Montcalm	2540330	1895	Résidence principale






Photo de l'immeuble	# civique	Voie publique	Cadastre	Année selon rôle d'évaluation	Précision supplémentaire sur l'immeuble visé
	121	rue Montcalm	2540335	1900	Résidence principale
	122	rue Montcalm	2540366	1905	Résidence principale
	124 à 126	rue Montcalm	2540365	1902	Résidence principale
	125	rue Montcalm	2540334	1900	Résidence principale
	132	rue Montcalm	6407593	1948	Résidence principale





Photo de l'immeuble	# civique	Voie publique	Cadastre	Année selon rôle d'évaluation	Précision supplémentaire sur l'immeuble visé
	137	rue Montcalm	3849276	1894	Résidence principale
	19 à 21	rue Montcalm	2540436	1919	Résidence principale
	26	rue Montcalm	6222898	1958	Résidence principale
	29	rue Montcalm	2540426	1900	Résidence principale
	30	rue Montcalm	2540445	1900	Résidence principale



Photo de l'immeuble	# civique	Voie publique	Cadastre	Année selon rôle d'évaluation	Précision supplémentaire sur l'immeuble visé
	35 à 37	rue Montcalm	2540398	1900	Résidence principale
	41	rue Montcalm	2540397		Bâtiment accessoire
	42	rue Montcalm	2540440	1908	Résidence principale
	4	rue Turcotte	2540195	1880	Résidence principale
	49 à 53	rue Montcalm	2540384	1900	Résidence principale

Photo de l'immeuble	# civique	Voie publique	Cadastre	Année selon rôle d'évaluation	Précision supplémentaire sur l'immeuble visé
	5	rue Montcalm	2540438	1880	Résidence principale
	50	rue Montcalm	2540565	1905	Résidence principale
	58	rue Montcalm	4673192	1871	Résidence principale
	59	rue Montcalm	2800270	1910	Résidence principale
	63	rue Montcalm	2800268	1940	Résidence principale






Photo de l'immeuble	# civique	Voie publique	Cadastre	Année selon rôle d'évaluation	Précision supplémentaire sur l'immeuble visé
	67	rue Montcalm	2800265	1901	Résidence principale
	68	rue Montcalm	2540494	1900	Résidence principale
	72	rue Montcalm	2540493	1904	Résidence principale
	75 à 79	rue Montcalm	2540339	1890	Résidence principale
	4	rue Turcotte	2540195		Bâtiment accessoire






Photo de l'immeuble	# civique	Voie publique	Cadastre	Année selon rôle d'évaluation	Précision supplémentaire sur l'immeuble visé
	92	rue Montcalm	2540372	1949	Résidence principale
	94 à 96	rue Montcalm	2540371	1910	Résidence principale
	117	rue Montcalm	2540331	1892	Résidence principale
	66	rue Montcalm	2540495	1905	Résidence principale
	107	rue Montcalm	2540333	1925	Résidence principale






Photo de l'immeuble	# civique	Voie publique	Cadastre	Année selon rôle d'évaluation	Précision supplémentaire sur l'immeuble visé
	71	rue Montcalm	2800264	1900	Résidence principale
	132	rue Principale	2540223	1958	Résidence principale
	55 à 57	rue Principale	2540392	1921	Résidence principale
	97	rue Principale	2540233	1880	Résidence principale
	104 à 106	rue Principale	2540264	1850	Résidence principale

Photo de l'immeuble	# civique	Voie publique	Cadastre	Année selon rôle d'évaluation	Précision supplémentaire sur l'immeuble visé
	129	rue Principale	3850889		Bâtiment agricole
	101 à 103	rue Principale	2540232	1905	Résidence principale
	62 à 64	rue Principale	2540350	1956	Résidence principale
	112	rue Principale			Résidence principale
	114	rue Principale	2540269	1915	Résidence principale






Photo de l'immeuble	# civique	Voie publique	Cadastre	Année selon rôle d'évaluation	Précision supplémentaire sur l'immeuble visé
	117 à 119	rue Principale			Résidence principale
	121 à 123	rue Principale	2540238	1941	Résidence principale
	126	rue Principale	2540257	1905	Résidence principale
	129	rue Principale	3850889	1934	Résidence principale
	136	rue Principale			Résidence principale






Photo de l'immeuble	# civique	Voie publique	Cadastre	Année selon rôle d'évaluation	Précision supplémentaire sur l'immeuble visé
	31	rue Principale	2540387	1880	Résidence principale
	37	rue Principale	2540388	1880	Résidence principale
	41	rue Principale	2540389	1940	Résidence principale
	44	rue Principale	2800274	1930	Résidence principale
	45 à 47	rue Principale	2540391	1958	Résidence principale






Photo de l'immeuble	# civique	Voie publique	Cadastre	Année selon rôle d'évaluation	Précision supplémentaire sur l'immeuble visé
	50	rue Principale	2800275	1938	Résidence principale
	49-51-D	rue Principale	3557659	1900	Résidence principale
	52 à 54	rue Principale	2540343	1926	Résidence principale
	60	rue Principale	2540349	1913	Résidence principale
	63	rue Principale	2540394	1897	Résidence principale






Photo de l'immeuble	# civique	Voie publique	Cadastre	Année selon rôle d'évaluation	Précision supplémentaire sur l'immeuble visé
	71 à 73	rue Principale	6263391	1968	Résidence principale
	72 à 78	rue Principale	6263385	1890	Résidence principale
	88	rue Principale	2540267	1916	Résidence principale
	94	rue Principale	2540266	1902	Résidence principale
	96	rue Principale	2540268	1900	Résidence principale






Photo de l'immeuble	# civique	Voie publique	Cadastre	Année selon rôle d'évaluation	Précision supplémentaire sur l'immeuble visé
	98 à 100	rue Principale	2540265	1922	Résidence principale
		rue Principale	N/A		Pont du village
	38	rue Principale	2800273	1941	Résidence principale
	46	rue Robert	2540169		Bâtiment agricole
	46	rue Robert	2540169		Bâtiment agricole











Photo de l'immeuble	# civique	Voie publique	Cadastre	Année selon rôle d'évaluation	Précision supplémentaire sur l'immeuble visé
	51	rue Roger	2538137		Bâtiment agricole
	14	rue Turcotte			Résidence principale
	88	rue Saint-Isidore	2540329	1932	Église de Saint-Esprit-de-Montcalm
	29 à 29-B	rue Saint-Louis	2540456	1950	
	25 à 27	rue Saint-Louis	2540454	1885	Résidence principale

Photo de l'immeuble	# civique	Voie publique	Cadastre	Année selon rôle d'évaluation	Précision supplémentaire sur l'immeuble visé
	31	rue Saint-Louis	2540457	1910	Résidence principale
	26 à 26-A	rue Saint-Louis	2540483	1920	Résidence principale
	33 à 35	rue Saint-Louis	2540458	1900	Résidence principale
	36 à 44	rue Saint-Louis	2540496	1900	Résidence principale
	12	rue Turcotte	2540196	1965	Résidence principale

## 11. MUNICIPALITÉ DE SAINT-ALEXIS

La base de données regroupe 307 immeubles inventoriés, de ce lot, 47 ont été retirés sur la base d'une valeur trop faible.

### Faits saillants :

#### **La protection du patrimoine en résumé :**

- Le plan de zonage de la municipalité comprend des zones patrimoniales, un PIIA a été adopté.
- Aucune utilisation de la Loi sur le patrimoine culturel (ni classement, ni citation).
- Le schéma d'aménagement de la MRC identifie les deux principaux chemins de la municipalité comme « chemin à caractère patrimonial » et « paysage d'intérêt ».
- Présence de panneaux d'interprétation et ouvrages récents, historiens locaux actifs.
- L'église est désaffectée et à vendre.

#### **Observations diverses sur le territoire de la municipalité :**

- Quelques éléments singuliers, dont d'anciennes banques, un charnier en pierre, deux écoles de rang.
- Noyau religieux important : église, presbytère, cimetière, charnier en pierre.
- 16 maisons en pierre.
- Une vingtaine de maisons se démarquent par leur architecture.
- Plus de 40 % des maisons inscrites à l'inventaire sont des maisons-blocs présumées.
- Plus de la moitié (57%) des maisons à l'inventaire sont implantées perpendiculairement à la voie ou de manière oblique.
- 35 % des immeubles à inscrire à l'inventaire se rapportent au patrimoine agricole.
- Quelques séchoirs à tabac présumés.
- Quelques cabanes à sucre cachées au cœur des boisés.
- Une maison acadienne documentée, d'autres suspectées.
- Plus vieille église de la MRC Montcalm.

#### **Remarques sur le patrimoine :**

- Troisième plus petit territoire de la MRC, mais forte concentration de paysages reconnus et de caractéristiques spécifiques de la MRC.
- Noyau villageois d'intérêt : église et cimetière, ancienne banque, plusieurs maisons de notable.
- La quasi-totalité du territoire constitue un paysage d'intérêt reconnu au SAD.
- Municipalité développée sur deux longues montées très anciennes menant au cordon de la seigneurie, quelques rares chemins transversaux.
- Territoire agricole, forte présence du patrimoine agricole
- Aucune rivière au cœur du développement.
- Petits boisés surtout en fond de lot, en périphérie de la municipalité, présence de cabanes à sucre.
- Aucune trace de la gare et du chemin de fer.
- Témoins de l'histoire du tabac à surveiller.
- Témoins de l'histoire acadienne à documenter.
- Petit secteur industriel et rare développement résidentiel : faible pression sur le milieu.

## Municipalité de Saint-Alexis




Photo de l'immeuble	# civique	Voie publique	Cadastre	Année selon rôle d'évaluation	Précision supplémentaire sur l'immeuble visé
	6	Contant			Résidence principale
	4	Contant	2799969	1945	Résidence principale
	3652	du-Cordon	6271087	1870	Résidence principale
	21	Grande-Ligne	2539361		Bâtiment agricole
	355	Grande-Ligne	2539427		Bâtiment agricole





Photo de l'immeuble	# civique	Voie publique	Cadastre	Année selon rôle d'évaluation	Précision supplémentaire sur l'immeuble visé
	428	Grande-Ligne	2538525		Bâtiment agricole
	59	Grande-Ligne	2539369		Bâtiment agricole
	89	Grande-Ligne	2539374	1930	Bâtiment agricole
	499	Grande-Ligne	4437518		Bâtiment agricole
	417	Grande-Ligne			Bâtiment agricole






Photo de l'immeuble	# civique	Voie publique	Cadastre	Année selon rôle d'évaluation	Précision supplémentaire sur l'immeuble visé
	450	Grande-Ligne	2538518		Bâtiment agricole
	59	Grande-Ligne	2539369		Bâtiment agricole
	85	Grande-Ligne	2539376		Bâtiment agricole
	à droite du 48, perpendiculaire à la voie	Grande-Ligne	2538273		Bâtiment agricole
	à droite du 48, plus reculé, diagonale par rapport à la voie	Grande-Ligne	2538273		Bâtiment agricole




Photo de l'immeuble	# civique	Voie publique	Cadastre	Année selon rôle d'évaluation	Précision supplémentaire sur l'immeuble visé
	537	Grande-Ligne	2538642		Résidence principale
	124	Grande-Ligne	3557658		Bâtiment agricole
	387	Grande-Ligne			Bâtiment agricole
	441	Grande-Ligne	2539451		Bâtiment agricole
	48	Grande-Ligne	2539367		Résidence principale






Photo de l'immeuble	# civique	Voie publique	Cadastre	Année selon rôle d'évaluation	Précision supplémentaire sur l'immeuble visé
	537	Grande-Ligne	2538642		Bâtiment agricole
	329	Grande-Ligne	2539417		Bâtiment agricole
	345	Grande-Ligne			Résidence principale
	409	Grande-Ligne	2539446		Résidence principale
	453	Grande-Ligne			Résidence principale






Photo de l'immeuble	# civique	Voie publique	Cadastre	Année selon rôle d'évaluation	Précision supplémentaire sur l'immeuble visé
	463	Grande-Ligne			Résidence principale
	59	Grande-Ligne	2539369		Résidence principale
	71	Grande-Ligne			Résidence principale
	74	Grande-Ligne			Résidence principale
	95	Grande-Ligne			Résidence principale

Photo de l'immeuble	# civique	Voie publique	Cadastre	Année selon rôle d'évaluation	Précision supplémentaire sur l'immeuble visé
	321	Grande-Ligne	2539415		Résidence principale
	380	Grande-Ligne	2539434	1890	Résidence principale
	17	Grande-Ligne	4606128	1960	Résidence principale
	115 à 117	Grande-Ligne	2539384	1904	Résidence principale
	403	Grande-Ligne	2539443	1900	Résidence principale






Photo de l'immeuble	# civique	Voie publique	Cadastre	Année selon rôle d'évaluation	Précision supplémentaire sur l'immeuble visé
	329	Grande-Ligne	2539417		Bâtiment agricole
	341 (le plus près de la maison)	Grande-Ligne	2538580		Bâtiment agricole
	369	Grande-Ligne	2539428	1886	Bâtiment agricole
	369	Grande-Ligne	2539428		Bâtiment agricole
	373	Grande-Ligne	2539433	1900	Bâtiment agricole



Photo de l'immeuble	# civique	Voie publique	Cadastre	Année selon rôle d'évaluation	Précision supplémentaire sur l'immeuble visé
	450	Grande-Ligne	2538518		Bâtiment agricole
	521	Grande-Ligne	2538649	1910	Bâtiment agricole
	derrière le 451	Grande-Ligne	2538631		Bâtiment agricole
	346	Grande-Ligne	6114935		Croix de chemin
	346	Grande-Ligne	6114935		Bâtiment agricole






Photo de l'immeuble	# civique	Voie publique	Cadastre	Année selon rôle d'évaluation	Précision supplémentaire sur l'immeuble visé
	100	Grande-Ligne	2538281		Bâtiment agricole
	34	Grande-Ligne	2538271		Bâtiment agricole
	346	Grande-Ligne	6114935		Bâtiment agricole
	34	Grande-Ligne	2538271	1940	Bâtiment agricole
	115 à 117	Grande-Ligne	2539384	1930	Bâtiment agricole






Photo de l'immeuble	# civique	Voie publique	Cadastre	Année selon rôle d'évaluation	Précision supplémentaire sur l'immeuble visé
	34	Grande-Ligne	2538271	1920	Bâtiment agricole
	344	Grande-Ligne	2538546	1920	Bâtiment agricole
	520	Grande-Ligne	2538493	1900	Bâtiment agricole
	521	Grande-Ligne	2538649	1935	Bâtiment agricole
	derrière le 131	Grande-Ligne	5346250	1930	Bâtiment agricole




Photo de l'immeuble	# civique	Voie publique	Cadastre	Année selon rôle d'évaluation	Précision supplémentaire sur l'immeuble visé
	en diagonale droite du 108, perpendiculaire à la voie	Grande-Ligne	2538280		Bâtiment agricole
	à droite du 108, parallèle à la voie	Grande-Ligne	2538280		Bâtiment agricole
	344	Grande-Ligne	2538546		Bâtiment agricole
	114	Grande-Ligne	2539383	1878	Résidence principale
	100	Grande-Ligne	2539380	1888	Résidence principale






Photo de l'immeuble	# civique	Voie publique	Cadastre	Année selon rôle d'évaluation	Précision supplémentaire sur l'immeuble visé
	123	Grande-Ligne	2539386	1904	Résidence principale
	21	Grande-Ligne	2539361	1810	Résidence principale
	504	Grande-Ligne	4991617	1900	Résidence principale
	43	Grande-Ligne	2539366	1913	Résidence principale
	344	Grande-Ligne	2538546	1900	Résidence principale






Photo de l'immeuble	# civique	Voie publique	Cadastre	Année selon rôle d'évaluation	Précision supplémentaire sur l'immeuble visé
	346	Grande-Ligne	6114935	1900	Résidence principale
	341	Grande-Ligne	2538580	1807	Résidence principale
	344	Grande-Ligne	2538546		Bâtiment agricole
	450	Grande-Ligne	2538518		Bâtiment agricole
	1	Grande-Ligne	2539347	1835	Résidence principale


Photo de l'immeuble	# civique	Voie publique	Cadastre	Année selon rôle d'évaluation	Précision supplémentaire sur l'immeuble visé
	101 à 103	Grande-Ligne	2539381	1929	Résidence principale
	124	Grande-Ligne	3557658	1918	Résidence principale
	135	Grande-Ligne	2539392	1880	Résidence principale
	141	Grande-Ligne	2539393	1914	Résidence principale
	142	Grande-Ligne	2538300	1903	Résidence principale

Photo de l'immeuble	# civique	Voie publique	Cadastre	Année selon rôle d'évaluation	Précision supplémentaire sur l'immeuble visé
	321	Grande-Ligne	2539415		Résidence principale
	321	Grande-Ligne	2539415		Bâtiment agricole
	329	Grande-Ligne	2539417	1916	Résidence principale
	330	Grande-Ligne	2539416	1800	Résidence principale
	340	Grande-Ligne	2539420	1900	Résidence principale






Photo de l'immeuble	# civique	Voie publique	Cadastre	Année selon rôle d'évaluation	Précision supplémentaire sur l'immeuble visé
	352	Grande-Ligne	2539425	1893	Résidence principale
	355	Grande-Ligne	2539427	1865	Résidence principale
	365	Grande-Ligne	2539429	1932	Résidence principale
	369	Grande-Ligne	2539428	1900	Résidence principale
	373	Grande-Ligne	2539433	1910	Résidence principale






Photo de l'immeuble	# civique	Voie publique	Cadastre	Année selon rôle d'évaluation	Précision supplémentaire sur l'immeuble visé
	379	Grande-Ligne	2539435	1890	Résidence principale
	387	Grande-Ligne	2538608	1900	Résidence principale
	393	Grande-Ligne	2538610	1860	Résidence principale
	428	Grande-Ligne	2538525	1900	Résidence principale
	435	Grande-Ligne	2539449	1930	Résidence principale






Photo de l'immeuble	# civique	Voie publique	Cadastre	Année selon rôle d'évaluation	Précision supplémentaire sur l'immeuble visé
	441	Grande-Ligne	2539451	1910	Résidence principale
	450	Grande-Ligne	2538518	1900	Résidence principale
	451	Grande-Ligne	2539458	1890	Résidence principale
	457	Grande-Ligne	2539459	1900	Résidence principale
	464	Grande-Ligne	2539460	1925	Résidence principale

Photo de l'immeuble	# civique	Voie publique	Cadastre	Année selon rôle d'évaluation	Précision supplémentaire sur l'immeuble visé
	469	Grande-Ligne	2538622	1880	Résidence principale
	47	Grande-Ligne	2538334	1900	Résidence principale
	498	Grande-Ligne	2539463	1870	Résidence principale
	509	Grande-Ligne	2539467	1900	Résidence principale
	521	Grande-Ligne	2538649	1880	Résidence principale





Photo de l'immeuble	# civique	Voie publique	Cadastre	Année selon rôle d'évaluation	Précision supplémentaire sur l'immeuble visé
	556	Grande-Ligne	5428278	1935	Résidence principale
	7	Grande-Ligne	2539348	1958	Résidence principale
	81	Grande-Ligne	2539373	1930	Résidence principale
	85	Grande-Ligne	2539376	1880	Résidence principale
	89	Grande-Ligne	2539374	1930	Résidence principale






Photo de l'immeuble	# civique	Voie publique	Cadastre	Année selon rôle d'évaluation	Précision supplémentaire sur l'immeuble visé
	452	Grande-Ligne	2539454	1910	Résidence principale
	5	Landry			Résidence principale
	5	Landry			Résidence principale
	10	Landry	2799915	1913	Résidence principale
	18	Landry	2799911		Résidence principale






Photo de l'immeuble	# civique	Voie publique	Cadastre	Année selon rôle d'évaluation	Précision supplémentaire sur l'immeuble visé
	13	Masse			Résidence principale
	5	Masse	2799976	1910	Résidence principale
	289	Principale	2539401		Bâtiment agricole
	162	Petite-Ligne			Résidence principale
	126	Petite-Ligne	2538869		Bâtiment agricole

Photo de l'immeuble	# civique	Voie publique	Cadastre	Année selon rôle d'évaluation	Précision supplémentaire sur l'immeuble visé
	182	Petite-Ligne	2538892		Bâtiment agricole
	68	Petite-Ligne	2539146	1890	Bâtiment agricole
	79	Petite-Ligne	2538556		Bâtiment agricole
	à droite du 139	Petite-Ligne	3205637		Bâtiment agricole
	à droite du 69	Petite-Ligne	2538553		Bâtiment agricole

Photo de l'immeuble	# civique	Voie publique	Cadastre	Année selon rôle d'évaluation	Précision supplémentaire sur l'immeuble visé
	à droite du 69, en face du 64	Petite-Ligne	2538553		Bâtiment agricole
	118	Petite-Ligne			Croix de chemin
	139	Petite-Ligne			Résidence principale
	192	Petite-Ligne			Résidence principale
	à droite du 69, en face du 64, le plus à droite et plus petit	Petite-Ligne	2538553		Bâtiment agricole






Photo de l'immeuble	# civique	Voie publique	Cadastre	Année selon rôle d'évaluation	Précision supplémentaire sur l'immeuble visé
	216	Petite-Ligne	2538427	1935	Résidence principale
	69	Petite-Ligne	2539147	1900	Résidence principale
	193	Petite-Ligne			Résidence principale
	59	Petite-Ligne	2539152	1918	Résidence principale
	48	Petite-Ligne	2539156	1930	Bâtiment agricole


Photo de l'immeuble	# civique	Voie publique	Cadastre	Année selon rôle d'évaluation	Précision supplémentaire sur l'immeuble visé
	81	Petite-Ligne	2539143	1900	Résidence principale
	90	Petite-Ligne	4832535	1900	Résidence principale
	40	Petite-Ligne	2539166	1890	Résidence principale
	100	Petite-Ligne	2538867	1900	Résidence principale
	109	Petite-Ligne	2538546		Résidence principale






Photo de l'immeuble	# civique	Voie publique	Cadastre	Année selon rôle d'évaluation	Précision supplémentaire sur l'immeuble visé
	122	Petite-Ligne	2538868	1930	Résidence principale
	122	Petite-Ligne	2538868	1905	Bâtiment agricole
	130	Petite-Ligne	2538872	1905	Bâtiment agricole
	130	Petite-Ligne	2538872	1905	Résidence principale
	140	Petite-Ligne	2538874	1910	Résidence principale





Photo de l'immeuble	# civique	Voie publique	Cadastre	Année selon rôle d'évaluation	Précision supplémentaire sur l'immeuble visé
	153	Petite-Ligne	6049140	1900	Résidence principale
	153	Petite-Ligne	6049140	1930	Résidence principale
	16	Petite-Ligne	2538856	1900	Résidence principale
	16	Petite-Ligne	2538856	1890	Bâtiment agricole
	168	Petite-Ligne	2538432	1920	Bâtiment agricole

Photo de l'immeuble	# civique	Voie publique	Cadastre	Année selon rôle d'évaluation	Précision supplémentaire sur l'immeuble visé
	168	Petite-Ligne	2538432	1900	Résidence principale
	168	Petite-Ligne	2538432	1930	Bâtiment agricole
	171	Petite-Ligne	2538887	1930	Résidence principale
	175	Petite-Ligne	2538886	1960	Résidence principale
	179	Petite-Ligne	2538520	1930	Bâtiment agricole






Photo de l'immeuble	# civique	Voie publique	Cadastre	Année selon rôle d'évaluation	Précision supplémentaire sur l'immeuble visé
	182	Petite-Ligne	2538892	1910	Résidence principale
	197	Petite-Ligne	2538897	1944	Résidence principale
	208	Petite-Ligne	2538902		Bâtiment agricole
	216	Petite-Ligne	2538427		Bâtiment agricole
	216	Petite-Ligne	2538427		Résidence principale

Photo de l'immeuble	# civique	Voie publique	Cadastre	Année selon rôle d'évaluation	Précision supplémentaire sur l'immeuble visé
	216	Petite-Ligne	2538427		Bâtiment agricole
	22	Petite-Ligne	2538857	1880	Résidence principale
	286	Petite-Ligne	2538482	1945	Résidence principale
	30	Petite-Ligne	2539171	1920	Résidence principale
	31	Petite-Ligne	2539172	1890	Résidence principale

Photo de l'immeuble	# civique	Voie publique	Cadastre	Année selon rôle d'évaluation	Précision supplémentaire sur l'immeuble visé
	312	Petite-Ligne	2538469	1925	Bâtiment agricole
	314	Petite-Ligne	2539117	1890	Résidence principale
	40	Petite-Ligne	2539166	1920	Bâtiment agricole
	41	Petite-Ligne	2539164		Bâtiment agricole
	45	Petite-Ligne	2539161	1935	Résidence principale


Photo de l'immeuble	# civique	Voie publique	Cadastre	Année selon rôle d'évaluation	Précision supplémentaire sur l'immeuble visé
	48	Petite-Ligne	2539156	1900	Résidence principale
	51	Petite-Ligne	2539160	1952	Résidence principale
	51	Petite-Ligne	2539160	1920	Bâtiment agricole
	58	Petite-Ligne	2539148	1850	Résidence principale
	64	Petite-Ligne	2538371	1900	Résidence principale

Photo de l'immeuble	# civique	Voie publique	Cadastre	Année selon rôle d'évaluation	Précision supplémentaire sur l'immeuble visé
	68	Petite-Ligne	2539146	1890	Résidence principale
	74	Petite-Ligne	2539144	1910	Résidence principale
	80	Petite-Ligne	2539142	1900	Résidence principale
	96	Petite-Ligne	4761494	1900	Résidence principale
	à gauche du 36	Petite-Ligne	2539168	1910	Bâtiment agricole






Photo de l'immeuble	# civique	Voie publique	Cadastre	Année selon rôle d'évaluation	Précision supplémentaire sur l'immeuble visé
	279	Principale			Bâtiment agricole
	292	Principale	2539406		Bâtiment agricole
	157	Principale			Résidence principale
	278	Principale			Résidence principale
	275	Principale	2538566		Résidence principale






Photo de l'immeuble	# civique	Voie publique	Cadastre	Année selon rôle d'évaluation	Précision supplémentaire sur l'immeuble visé
	177	Principale			Résidence principale
	217	Principale			Résidence principale
	225	Principale			Résidence principale
	244	Principale			Résidence principale
	267	Principale			Résidence principale

Photo de l'immeuble	# civique	Voie publique	Cadastre	Année selon rôle d'évaluation	Précision supplémentaire sur l'immeuble visé
	292	Principale			Résidence principale
	301	Principale			Résidence principale
	Derrière le 316 et le 314	Principale	2538556		Bâtiment agricole
	207	Principale	3739463		Bâtiment agricole
	215	Principale	2800045		Bâtiment agricole

Photo de l'immeuble	# civique	Voie publique	Cadastre	Année selon rôle d'évaluation	Précision supplémentaire sur l'immeuble visé
	288	Principale	2539400	1860	Résidence principale
	280	Principale	2539398		Résidence principale
	280	Principale	2539398		Bâtiment agricole
	280	Principale	2539398		Bâtiment agricole
	305	Principale	2538570		Bâtiment agricole






Photo de l'immeuble	# civique	Voie publique	Cadastre	Année selon rôle d'évaluation	Précision supplémentaire sur l'immeuble visé
	305	Principale	2538570		Bâtiment agricole
	Entre le 283 et le 287	Principale	2538574		Bâtiment agricole
	210	Principale	2799967		Croix
	206	Principale	2800445	1920	Résidence principale
	210	Principale	2799967	1857	Résidence principale

Photo de l'immeuble	# civique	Voie publique	Cadastre	Année selon rôle d'évaluation	Précision supplémentaire sur l'immeuble visé
	210	Principale	2799967		Charnier
	210	Principale	2799967		Cimetière
	210	Principale	2799967		le Sacré-Cœur de Jésus,
	199	Principale	2800013	1868	Résidence principale
	279	Principale	2799943	1868	Résidence principale

Photo de l'immeuble	# civique	Voie publique	Cadastre	Année selon rôle d'évaluation	Précision supplémentaire sur l'immeuble visé
	203	Principale	2800012	1918	Résidence principale
	237	Principale	2800037	1918	Résidence principale
	161	Principale	5559931	1900	Résidence principale
	162	Principale	4436245	1837	Résidence principale
	170 à 172-A	Principale	2799986	1960	Résidence principale

Photo de l'immeuble	# civique	Voie publique	Cadastre	Année selon rôle d'évaluation	Précision supplémentaire sur l'immeuble visé
	188	Principale	2799982	1900	Résidence principale
	198	Principale	2799978	1910	Résidence principale
	205	Principale	3739464	1900	Résidence principale
	207	Principale	3739463	1855	Résidence principale
	213	Principale	2800046	1908	Résidence principale






Photo de l'immeuble	# civique	Voie publique	Cadastre	Année selon rôle d'évaluation	Précision supplémentaire sur l'immeuble visé
	215	Principale	2800045	1880	Résidence principale
	216 à 218	Principale	2799968	1880	Résidence principale
	219	Principale	2800044	1920	Résidence principale
	220	Principale	2799965	1900	Résidence principale
	221	Principale	2800042	1920	Résidence principale






Photo de l'immeuble	# civique	Voie publique	Cadastre	Année selon rôle d'évaluation	Précision supplémentaire sur l'immeuble visé
	227	Principale	2800034	1918	Résidence principale
	234	Principale	2799958	1910	Résidence principale
	242	Principale	2799956	1900	Résidence principale
	243	Principale	2800035	1956	Résidence principale
	243	Principale	2800035		Bâtiment agricole

Photo de l'immeuble	# civique	Voie publique	Cadastre	Année selon rôle d'évaluation	Précision supplémentaire sur l'immeuble visé
	255	Principale	2799947	1880	Résidence principale
	260	Principale	2799941	1910	Résidence principale
	275	Principale	2538566		Bâtiment agricole
	275	Principale	2538566		Bâtiment agricole
	275	Principale	2538566		Bâtiment agricole






Photo de l'immeuble	# civique	Voie publique	Cadastre	Année selon rôle d'évaluation	Précision supplémentaire sur l'immeuble visé
	289	Principale	2539401	1900	Résidence principale
	294	Principale	2539408	1850	Résidence principale
	295 à 295-A	Principale	3860215	1900	Résidence principale
	303	Principale	2539409	1898	Résidence principale
	314	Principale	2539414	1900	Résidence principale



Photo de l'immeuble	# civique	Voie publique	Cadastre	Année selon rôle d'évaluation	Précision supplémentaire sur l'immeuble visé
	314	Principale	2539414		Bâtiment agricole
	315	Principale	2538587	plus reculé, oblique droite par rapport à maison.	Bâtiment agricole
	315	Principale	2538587	1910	Résidence principale
	316	Principale	2539412		Bâtiment agricole
	316	Principale	2539412	1890	Résidence principale






Photo de l'immeuble	# civique	Voie publique	Cadastre	Année selon rôle d'évaluation	Précision supplémentaire sur l'immeuble visé
	108	Ricard			Bâtiment agricole
	1	Ricard	6153950	1870	Résidence principale
	132	Ricard	2800095		Bâtiment agricole
	15 à 15-A	Ricard	2800023	1895	Résidence principale
	2	Ricard	2800052	1905	Résidence principale

Photo de l'immeuble	# civique	Voie publique	Cadastre	Année selon rôle d'évaluation	Précision supplémentaire sur l'immeuble visé
	3	Ricard		1870	Résidence principale
	15	Ruisseau-Saint-Georges Sud		1868	Résidence principale
	20	Ruisseau-Saint-Georges Sud	2538267		Résidence principale
	24	Ruisseau-Saint-Georges Sud	2539364	1868	Résidence principale
	341 (un peu plus en arrière)	Grande-Ligne	2538580		Bâtiment agricole










Photo de l'immeuble	# civique	Voie publique	Cadastre	Année selon rôle d'évaluation	Précision supplémentaire sur l'immeuble visé
	341 (un peu plus en arrière)	Grande-Ligne	2538580		Bâtiment agricole
	491	Grande-Ligne	2538646	1900	Résidence principale
	derrière le 329	Grande-Ligne	2538583		Bâtiment agricole
	28	Petite-Ligne	2539167	1900	Résidence principale
	189	Petite-Ligne	2538519		Résidence principale

Photo de l'immeuble	# civique	Voie publique	Cadastre	Année selon rôle d'évaluation	Précision supplémentaire sur l'immeuble visé
	310	Petite-Ligne	2538464		Bâtiment agricole
	86	Petite-Ligne	2538398		Bâtiment agricole
	146	Principale	5759540		Résidence principale
	152	Principale	2538295		Résidence principale

## 12. MUNICIPALITÉ DE SAINT-JACQUES

La base de données regroupe 498 immeubles inventoriés, de ce lot, 42 ont été retirés sur la base d'une valeur trop faible.

### Faits saillants :

#### **La protection du patrimoine en résumé :**

- Six bâtiments du noyau villageois sont cités en immeuble patrimonial.
- Présence d'un règlement sur les plans d'implantation et d'intégration architecturale (PIIA).
- Le SADR de la MRC identifie le rang des Continuations comme un paysage d'intérêt, le rang Saint-Jacques comme chemin à caractère patrimonial ainsi que les immeubles du noyau religieux comme élément du patrimoine immobilier.
- Mise en valeur du patrimoine par le biais d'un circuit historique et présence de la maison de la Nouvelle-Acadie.

#### **Observations diverses sur le territoire de la municipalité :**

- Quelques singularités dont une ancienne coopérative liée au tabac et une crypte.
- Vaste territoire comprenant un riche noyau villageois et des rangs anciens.
- Identification d'une douzaine de maisons en pierre.
- Près d'une quarantaine de maisons se démarquant par leur architecture.
- Près d'une centaine de maisons-blocs présumées, soit près du quart des résidences de la municipalité inscrites à l'inventaire et plus de 20% à l'échelle de la MRC.
- Plus de 30 % des maisons implantées de manière perpendiculaire à la voie ou (très rarement) oblique (soit près 40% des maisons de cette implantation à l'échelle de la MRC).
- Environ 36 % des immeubles à inscrire à l'inventaire sont localisés dans le noyau villageois.
- Riche patrimoine religieux comprenant 6 croix de chemin, 2 calvaires, 2 monuments religieux, 3 couvents et collèges anciens, 1 crypte dans le cimetière.
- Une maison acadienne documentée, d'autres suspectées.
- Quelques maisons parmi les plus anciennes de la MRC Montcalm.

#### **Remarques sur le patrimoine :**

- Plus ancienne paroisse de la MRC, histoire acadienne importante.
- Riche noyau religieux : église, cimetière, presbytère, maison du sacristain, collège et couvent.
- Noyau villageois de grand intérêt formant un ensemble témoin de l'âge d'or du village.
- Tissu urbain intéressant : rue Venne plus prestigieuse menant à la gare versus petites rues de type faubourg (Marion, Saint-Joseph, Paré) avec caractère modeste et implantation serrée.
- Intérêt paysager de plusieurs rangs, dont des Continuations, Saint-Jacques, Bas-de-l'Église, Mireault, Ruisseau-Saint-Georges : voies anciennes et sinueuses longeant des ruisseaux, paysages agricoles, maisons anciennes.
- Quelques personnages historiques liés à Saint-Jacques.
- Aucune trace de la gare et du chemin de fer.
- Témoins de l'histoire du tabac à surveiller.
- Noyau villageois sous pression, plusieurs démolitions sur la rue Principale et autour.

### Municipalité de Saint-Jacques






Photo de l'immeuble	# civique	Voie publique	Cadastre	Année selon rôle d'évaluation	Précision supplémentaire sur l'immeuble visé
	100	Trémolos	3023137	1850	Résidence principale
	2183	Bas-de-l'Église Nord	3023696		Résidence principale
	2317	Bas-de-l'Église Nord	3023759	1903	Résidence principale
	2211	Bas-de-l'Église Nord	3023733	1948	Résidence principale
	2406	Bas-de-l'Église Nord	3023764	1790	Résidence principale






Photo de l'immeuble	# civique	Voie publique	Cadastre	Année selon rôle d'évaluation	Précision supplémentaire sur l'immeuble visé
	2069	Bas-de-l'Église Nord	3023677	1890	Résidence principale
	2128	Bas-de-l'Église Nord	3022971	1910	Résidence principale
	2283 à 2285	Bas-de-l'Église Nord	3023713	1950	Résidence principale
	2372	Bas-de-l'Église Nord			Résidence principale
	derrière le 1236 Bas de l'église Sud, après le pont	Bas-de-l'Église Nord	3023679		Bâtiment agricole






Photo de l'immeuble	# civique	Voie publique	Cadastre	Année selon rôle d'évaluation	Précision supplémentaire sur l'immeuble visé
	2139	Bas-de-l'Église Nord	3022972		Croix de chemin
	2394	Bas-de-l'Église Nord	3023746	1822	Résidence principale
	en face du 1603	Bas-de-l'Église Sud	3023749		Croix de chemin
	1236	Bas-de-l'Église Sud	3023680	1942	Résidence principale
	1353	Bas-de-l'Église Sud	3023687	1900	Résidence principale






Photo de l'immeuble	# civique	Voie publique	Cadastre	Année selon rôle d'évaluation	Précision supplémentaire sur l'immeuble visé
	1506	Bas-de-l'Église Sud	3023710		Résidence principale
	1576	Bas-de-l'Église Sud	3023755	1830	Résidence principale
	1638	Bas-de-l'Église Sud	3023742	1880	Résidence principale
	1460	Bas-de-l'Église Sud	3023722	1806	Résidence principale
	en face du 1460	Bas-de-l'Église Sud			Bâtiment agricole






Photo de l'immeuble	# civique	Voie publique	Cadastre	Année selon rôle d'évaluation	Précision supplémentaire sur l'immeuble visé
	1486	Bas-de-l'Église Sud	3023714	1909	Résidence principale
	1603	Bas-de-l'Église Sud	3023761	1921	Résidence principale
	1678 à 1680	Bas-de-l'Église Sud	3259147	1789	Résidence principale
	1320	Bas-de-l'Église Sud	3023671	1900	Résidence principale
	1474	Bas-de-l'Église Sud	3023716	1835	Résidence principale

Photo de l'immeuble	# civique	Voie publique	Cadastre	Année selon rôle d'évaluation	Précision supplémentaire sur l'immeuble visé
	1620	Bas-de-l'Église Sud	3023744	1880	Résidence principale
	1302	Bas-de-l'Église Sud	3023673	1938	Résidence principale
	1328	Bas-de-l'Église Sud	3023670	1930	Résidence principale
	1372	Bas-de-l'Église Sud	3023698	1938	Résidence principale
	1411	Bas-de-l'Église Sud	3023705	1921	Résidence principale






Photo de l'immeuble	# civique	Voie publique	Cadastre	Année selon rôle d'évaluation	Précision supplémentaire sur l'immeuble visé
	1450	Bas-de-l'Église Sud	3023723	1965	Résidence principale
	1524	Bas-de-l'Église Sud	3023711	1900	Résidence principale
	1651	Bas-de-l'Église Sud	3024581	1920	Résidence principale
	1347	Bas-de-l'Église Sud	3023685		Bâtiment agricole
	1707	Bas-de-l'Église Sud			Croix de chemin






Photo de l'immeuble	# civique	Voie publique	Cadastre	Année selon rôle d'évaluation	Précision supplémentaire sur l'immeuble visé
	1320	Bas-de-l'Église Sud	3023671		Bâtiment agricole
	1400	Bas-de-l'Église Sud			Bâtiment agricole
	1401	Bas-de-l'Église Sud			Bâtiment agricole
	1651	Bas-de-l'Église Sud	3024581		Bâtiment agricole
	9 à 15	Bro	3024525	1930	Bâtiment agricole






Photo de l'immeuble	# civique	Voie publique	Cadastre	Année selon rôle d'évaluation	Précision supplémentaire sur l'immeuble visé
	5 à 7	Bro	3024527	1925	Résidence principale
	21 à 23	Bro	3024545	1930	Résidence principale
	en avant de la carrière au bout d'un petit chemin menant à la rue	Carrière	3023141		Cabane à sucre
	50	Carrière	3023136	1960	Cabane à sucre
	1424	Continuations	3022947		Bâtiment agricole






Photo de l'immeuble	# civique	Voie publique	Cadastre	Année selon rôle d'évaluation	Précision supplémentaire sur l'immeuble visé
	1395	Continuations			Bâtiment agricole
	2158	Continuations	3585939	1900	Résidence principale
	2098	Continuations	3023970		Bâtiment agricole
	1504	Continuations	3023007	1940	Croix de chemin
	2050	Continuations	3023963	1900	Résidence principale






Photo de l'immeuble	# civique	Voie publique	Cadastre	Année selon rôle d'évaluation	Précision supplémentaire sur l'immeuble visé
	1382	Continuations	3022949	1945	Résidence principale
	1204	Continuations	3023910	1862	Résidence principale
	1238	Continuations	3023912	1878	Résidence principale
	1556	Continuations	3023938	1810	Résidence principale
	1570	Continuations	6150420	1880	Résidence principale

Photo de l'immeuble	# civique	Voie publique	Cadastre	Année selon rôle d'évaluation	Précision supplémentaire sur l'immeuble visé
	1596	Continuations	4599927	1918	Résidence principale
	1182	Continuations	3023905	1920	Résidence principale
	1189	Continuations	3023907	1888	Résidence principale
	1430	Continuations	3023920	1900	Résidence principale
	1456	Continuations	3259132	1918	Résidence principale






Photo de l'immeuble	# civique	Voie publique	Cadastre	Année selon rôle d'évaluation	Précision supplémentaire sur l'immeuble visé
	1892	Continuations	3023953	1925	Résidence principale
	2128	Continuations	4207465	1900	Résidence principale
	2064	Continuations			Résidence principale
	2090	Continuations	3023968	1890	Résidence principale
	2390	Continuations	3023982	1900	Résidence principale






Photo de l'immeuble	# civique	Voie publique	Cadastre	Année selon rôle d'évaluation	Précision supplémentaire sur l'immeuble visé
	2072	Continuations	3023966	1900	Résidence principale
	2084	Continuations	3023069	1900	Résidence principale
	2390	Continuations	3023982		Bâtiment agricole
	1424 rang	Continuations	3022947		Résidence principale
	1285	Continuations	3023918	1880	Résidence principale


Photo de l'immeuble	# civique	Voie publique	Cadastre	Année selon rôle d'évaluation	Précision supplémentaire sur l'immeuble visé
	1471	Continuations	3023922	1900	Résidence principale
	1488	Continuations	3023926	1848	Résidence principale
	1504	Continuations	3023006	1880	Résidence principale
	1527	Continuations	3023927	1900	Résidence principale
	1608	Continuations	3023942	1910	Résidence principale




Photo de l'immeuble	# civique	Voie publique	Cadastre	Année selon rôle d'évaluation	Précision supplémentaire sur l'immeuble visé
	1874	Continuations	5428863	1930	Résidence principale
	1944	Continuations	6192874	1910	Résidence principale
	2393	Continuations			Résidence principale
	2098	Continuations	3023970	1900	Résidence principale
	2058	Continuations			Résidence principale

Photo de l'immeuble	# civique	Voie publique	Cadastre	Année selon rôle d'évaluation	Précision supplémentaire sur l'immeuble visé
	1278	Continuations	3023914	1925	Résidence principale
	1544	Continuations	3023931	1878	Résidence principale
	1920	Continuations	6358443	1913	Résidence principale
	2210	Continuations	3023975	1900	Résidence principale
	1382	Continuations	3022949		Bâtiment agricole

Photo de l'immeuble	# civique	Voie publique	Cadastre	Année selon rôle d'évaluation	Précision supplémentaire sur l'immeuble visé
	1944	Continuations	6192874		Bâtiment agricole
	2072	Continuations	3023966		Bâtiment agricole
	2128	Continuations	4207465	1930	Bâtiment agricole
	2158	Continuations	3585939		Bâtiment agricole
	1471	Continuations	3023922		Bâtiment agricole






Photo de l'immeuble	# civique	Voie publique	Cadastre	Année selon rôle d'évaluation	Précision supplémentaire sur l'immeuble visé
	1908	Continuations			Bâtiment agricole
	2064	Continuations			Bâtiment agricole
	1527	Continuations	3023927		Bâtiment agricole
	1920	Continuations	6358443		Bâtiment agricole
	À droite du 1166, dans la courbe	Continuations	3022930		Bâtiment agricole






Photo de l'immeuble	# civique	Voie publique	Cadastre	Année selon rôle d'évaluation	Précision supplémentaire sur l'immeuble visé
	7	Dupuis	3024786	1928	Résidence principale
	18	Dupuis			Résidence principale
	11	Dupuis			Résidence principale
	13	Dupuis	3024782	1938	Résidence principale
	11	Forest	3024763		Bâtiment agricole






Photo de l'immeuble	# civique	Voie publique	Cadastre	Année selon rôle d'évaluation	Précision supplémentaire sur l'immeuble visé
	1008	Gaudet	3258817	1943	Résidence principale
	1019	Gaudet	3258824	1880	Résidence principale
	1518	Gauthier	3022785	1879	Résidence principale
	1432	Gauthier	3023528	1890	Résidence principale
	1457	Gauthier	3023546	1900	Résidence principale





Photo de l'immeuble	# civique	Voie publique	Cadastre	Année selon rôle d'évaluation	Précision supplémentaire sur l'immeuble visé
	1457	Gauthier	3023546		Bâtiment agricole
	1009	Lévesque	3023647	1890	Résidence principale
	1003	Lévesque	3023646	1875	Résidence principale
	16 à 18	Marion	3024858	1930	Résidence principale
	17	Marion	3024833	1920	Résidence principale






Photo de l'immeuble	# civique	Voie publique	Cadastre	Année selon rôle d'évaluation	Précision supplémentaire sur l'immeuble visé
	4 à 6-B	Marion	3024869	1920	Résidence principale
	12	Marion	3024860	1904	Résidence principale
	3 à 5	Marion	3024841	1935	Résidence principale
	15	Marion	3024834	1920	Résidence principale
	14	Marion	3024859	1920	Résidence principale

Photo de l'immeuble	# civique	Voie publique	Cadastre	Année selon rôle d'évaluation	Précision supplémentaire sur l'immeuble visé
	10	Marion	3024861	1900	Résidence principale
	21	Marion			Résidence principale
	11	Marion	5336158	1965	Résidence principale
	7	Marion	3024840	1900	Résidence principale
	24	Marion	6269068	1920	Résidence principale






Photo de l'immeuble	# civique	Voie publique	Cadastre	Année selon rôle d'évaluation	Précision supplémentaire sur l'immeuble visé
	2131	Mireault	3023485	1900	Résidence principale
	2220	Mireault	3023505	1900	Résidence principale
	2031	Mireault	3023462	1889	Résidence principale
	2209	Mireault	3023503	1900	Résidence principale
	2054	Mireault	3023472	1900	Résidence principale






Photo de l'immeuble	# civique	Voie publique	Cadastre	Année selon rôle d'évaluation	Précision supplémentaire sur l'immeuble visé
	2064	Mireault	3023473	1900	Résidence principale
	2095	Mireault	3023479	1900	Résidence principale
	2311	Mireault	3023519	1904	Résidence principale
	2167	Mireault	3023497	1900	Résidence principale
	2257	Mireault	3023515	1926	Résidence principale






Photo de l'immeuble	# civique	Voie publique	Cadastre	Année selon rôle d'évaluation	Précision supplémentaire sur l'immeuble visé
	2141	Mireault	3023494	1900	Résidence principale
	2006	Mireault			Résidence principale
	coin Ruisseau-Saint-Georges Sud	Mireault	3023522		Bâtiment agricole
	2035	Mireault			Bâtiment agricole
	2133	Mireault	3023487	1870	Résidence principale






Photo de l'immeuble	# civique	Voie publique	Cadastre	Année selon rôle d'évaluation	Précision supplémentaire sur l'immeuble visé
	2017	Mireault			Résidence principale
	13	Paré	3025224	1925	Résidence principale
	9	Paré	3025221	1878	Résidence principale
	7	Paré			Résidence principale
	1230	Plouffe			Résidence principale






Photo de l'immeuble	# civique	Voie publique	Cadastre	Année selon rôle d'évaluation	Précision supplémentaire sur l'immeuble visé
	1037	Plouffe	3023574	1918	Résidence principale
	1137	Ruisseau-Saint-Georges Nord	5653830	1950	Résidence principale
	1246	Ruisseau-Saint-Georges Nord			Résidence principale
	1079	Ruisseau-Saint-Georges Nord	3023467	1850	Résidence principale
	1087	Ruisseau-Saint-Georges Nord	3023470	1850	Résidence principale






Photo de l'immeuble	# civique	Voie publique	Cadastre	Année selon rôle d'évaluation	Précision supplémentaire sur l'immeuble visé
	1151 à 1153	Ruisseau-Saint-Georges Nord	3023491	1930	Résidence principale
	1202	Ruisseau-Saint-Georges Nord	3023498	1890	Résidence principale
	1043	Ruisseau-Saint-Georges Nord			Résidence principale
	1116	Ruisseau-Saint-Georges Nord	3023481	1925	Résidence principale
	1102	Ruisseau-Saint-Georges Nord	3023478	1900	Résidence principale





Photo de l'immeuble	# civique	Voie publique	Cadastre	Année selon rôle d'évaluation	Précision supplémentaire sur l'immeuble visé
	1190	Ruisseau-Saint-Georges Nord	3023496	1900	Résidence principale
	1177	Ruisseau-Saint-Georges Nord	3023488	1870	Résidence principale
	1067	Ruisseau-Saint-Georges Nord			Résidence principale
	1226	Ruisseau-Saint-Georges Nord		1817	Résidence principale
	2391	Ruisseau-Saint-Georges Sud	3023536	1900	Résidence principale

Photo de l'immeuble	# civique	Voie publique	Cadastre	Année selon rôle d'évaluation	Précision supplémentaire sur l'immeuble visé
	2678	Ruisseau-Saint-Georges Sud	3023313	1870	Résidence principale
	2361	Ruisseau-Saint-Georges Sud	3023529	1900	Résidence principale
	2385 à 2387	Ruisseau-Saint-Georges Sud	3023534	1910	Résidence principale
	2422	Ruisseau-Saint-Georges Sud	3022550	1925	Résidence principale
	2349	Ruisseau-Saint-Georges Sud	3023526	1800	Résidence principale






Photo de l'immeuble	# civique	Voie publique	Cadastre	Année selon rôle d'évaluation	Précision supplémentaire sur l'immeuble visé
	2751	Ruisseau-Saint-Georges Sud	3023320	1900	Résidence principale
	2784	Ruisseau-Saint-Georges Sud	3022504	1930	Résidence principale
	2714	Ruisseau-Saint-Georges Sud	3023316		Bâtiment agricole
	en face du 2391, parallèle à la voie	Ruisseau-Saint-Georges Sud			Bâtiment agricole
	en face du 2391, perpendiculaire à la voie	Ruisseau-Saint-Georges Sud			Bâtiment agricole






Photo de l'immeuble	# civique	Voie publique	Cadastre	Année selon rôle d'évaluation	Précision supplémentaire sur l'immeuble visé
	2379	Ruisseau-Saint-Georges Sud	3023533	1860	Résidence principale
	35	Sainte-Anne	3025169	1878	Résidence principale
	45	Sainte-Anne	5889601	1925	Résidence principale
	47	Sainte-Anne			Résidence principale
	23 à 23-A	Sainte-Anne	3025226	1878	Résidence principale






Photo de l'immeuble	# civique	Voie publique	Cadastre	Année selon rôle d'évaluation	Précision supplémentaire sur l'immeuble visé
	41	Sainte-Anne	3025174	1913	Résidence principale
	59	Sainte-Anne	3025185	1900	Résidence principale
	31 à 33	Sainte-Anne	3025158	1875	Résidence principale
	37 à 39	Sainte-Anne	3025173	1920	Résidence principale
	57	Sainte-Anne	3025183	1880	Résidence principale

Photo de l'immeuble	# civique	Voie publique	Cadastre	Année selon rôle d'évaluation	Précision supplémentaire sur l'immeuble visé
	3 à 5	Sainte-Anne	3025219	1870	Résidence principale
	11-19	Sainte-Anne			Résidence principale
	7-9	Sainte-Anne			Résidence principale
	101	Sainte-Anne	5955623	1853	École
	109	Sainte-Anne	3023934	1900	Résidence principale






Photo de l'immeuble	# civique	Voie publique	Cadastre	Année selon rôle d'évaluation	Précision supplémentaire sur l'immeuble visé
	29	Sainte-Anne	3025157	1935	Résidence principale
	49	Sainte-Anne	3025177	1900	Résidence principale
	63	Sainte-Anne	3025103	1880	Résidence principale
	67	Sainte-Anne	3025109	1870	Résidence principale
	69	Sainte-Anne	3025111	1880	Résidence principale






Photo de l'immeuble	# civique	Voie publique	Cadastre	Année selon rôle d'évaluation	Précision supplémentaire sur l'immeuble visé
	1745	rang des continuations	3023092		Cabane à sucre
	2372	rang Saint-Jacques	3025357	1900	Résidence principale
	derrière le 195	rue Saint-Jacques	3025244		Bâtiment agricole
	2725 à 2727	rang Saint-Jacques	3258825	1910	Résidence principale
	2350	rang Saint-Jacques	3025345		Bâtiment agricole






Photo de l'immeuble	# civique	Voie publique	Cadastre	Année selon rôle d'évaluation	Précision supplémentaire sur l'immeuble visé
	2360	rang Saint-Jacques			Bâtiment agricole
	2487	rang Saint-Jacques	3023172		Bâtiment agricole
	2487	rang Saint-Jacques	3023172		Bâtiment agricole
	2450	rang Saint-Jacques	3258775		Bâtiment agricole
	2581	rang Saint-Jacques			Bâtiment agricole






Photo de l'immeuble	# civique	Voie publique	Cadastre	Année selon rôle d'évaluation	Précision supplémentaire sur l'immeuble visé
	2581	rang Saint-Jacques			Bâtiment agricole
	entre 2487 et 2513, loin de la voie	rang Saint-Jacques	3023171		Bâtiment agricole
	43 à 45-A	rue Saint-Jacques	3024795	1867	Résidence principale
	67 à 71	rue Saint-Jacques			Résidence principale
	59 à 61	rue Saint-Jacques			Résidence principale

Photo de l'immeuble	# civique	Voie publique	Cadastre	Année selon rôle d'évaluation	Précision supplémentaire sur l'immeuble visé
	50 à 50-B	rue Saint-Jacques	3024727-A	1940	Institution
	105	rue Saint-Jacques	3024873	1927	Institution
	2567	rang Saint-Jacques	3258791		Bâtiment agricole
	2537	rang Saint-Jacques	5177763		Bâtiment agricole
	211	rue Saint-Jacques	6393811	1918	Résidence principale






Photo de l'immeuble	# civique	Voie publique	Cadastre	Année selon rôle d'évaluation	Précision supplémentaire sur l'immeuble visé
	82	rue Saint-Jacques	3024719	1945	Résidence principale
	24 à 24-D	rue Saint-Jacques	3024733	1905	Résidence principale
	107	rue Saint-Jacques	6258564	1904	Résidence principale
	84	rue Saint-Jacques	3024717	1896	Résidence principale
	137A à 139-A	rue Saint-Jacques	3024892	1828	Résidence principale






Photo de l'immeuble	# civique	Voie publique	Cadastre	Année selon rôle d'évaluation	Précision supplémentaire sur l'immeuble visé
	184	rue Saint-Jacques	4827475	1890	Résidence principale
	86 à 88	rue Saint-Jacques	3024718	1914	Résidence principale
	2290	rang Saint-Jacques	6349073		Bâtiment agricole
	62 à 68	rue Saint-Jacques	3024714	1930	Résidence principale
	98	rue Saint-Jacques	3025148	1945	Résidence principale






Photo de l'immeuble	# civique	Voie publique	Cadastre	Année selon rôle d'évaluation	Précision supplémentaire sur l'immeuble visé
	2983	rang Saint-Jacques	3258864	1916	Résidence principale
	121 à 123-A	rue Saint-Jacques	3024866	1945	Résidence principale
	164 à 164-A	rue Saint-Jacques	3025233	1904	Résidence principale
	199	rue Saint-Jacques	3025247	1926	Résidence principale
	3050	rang Saint-Jacques	3259129	1940	Résidence principale

Photo de l'immeuble	# civique	Voie publique	Cadastre	Année selon rôle d'évaluation	Précision supplémentaire sur l'immeuble visé
	2931	rang Saint-Jacques	6542301		Institution
	150	rue Saint-Jacques	5441602	1883	Résidence principale
	94	rue Saint-Jacques	3025149	1903	Résidence principale
	248	rue Saint-Jacques	3025290	1935	Résidence principale
	141 à 143	rue Saint-Jacques	3024895	1850	Résidence principale






Photo de l'immeuble	# civique	Voie publique	Cadastre	Année selon rôle d'évaluation	Précision supplémentaire sur l'immeuble visé
	22	rue Saint-Jacques	3024642	1948	Résidence principale
	9	rue Saint-Jacques	3024631	1900	Résidence principale
	157	rue Saint-Jacques	3024899	1935	Résidence principale
	47	rue Saint-Jacques	3024788	1925	Résidence principale
	2914	rang Saint-Jacques			Résidence principale






Photo de l'immeuble	# civique	Voie publique	Cadastre	Année selon rôle d'évaluation	Précision supplémentaire sur l'immeuble visé
	23 à 25-A	rue Saint-Jacques	3024767	1900	Résidence principale
	2914	rang Saint-Jacques			Bâtiment agricole
	2695	rang Saint-Jacques	3023179	1939	Résidence principale
	85 à 89B	rue Saint-Jacques	5441595	1886	Résidence principale
	91 à 93	rue Saint-Jacques	3024845	1898	Résidence principale

Photo de l'immeuble	# civique	Voie publique	Cadastre	Année selon rôle d'évaluation	Précision supplémentaire sur l'immeuble visé
	2630 à 2632	rang Saint-Jacques	3258807		Croix de chemin
	3034	rang Saint-Jacques	5134249		Croix de chemin
	110	rue Saint-Jacques	6174759-B		Calvaire
	10 à 10-A	rue Saint-Jacques	3024641	1900	Résidence principale
	140	rue Saint-Jacques	3025215	1878	Résidence principale






Photo de l'immeuble	# civique	Voie publique	Cadastre	Année selon rôle d'évaluation	Précision supplémentaire sur l'immeuble visé
	2668	rang Saint-Jacques	3258815	1902	Résidence principale
	252	rue Saint-Jacques	3025287	1932	Résidence principale
	2752	rang Saint-Jacques	3258831	1900	Résidence principale
	2508	rang Saint-Jacques	3258784	1951	Résidence principale
	2862	rang Saint-Jacques	3258855	1890	Résidence principale






Photo de l'immeuble	# civique	Voie publique	Cadastre	Année selon rôle d'évaluation	Précision supplémentaire sur l'immeuble visé
	132	rue Saint-Jacques	3025208	1880	Résidence principale
	210	rue Saint-Jacques	3025258	1900	Résidence principale
	2203 à 2205	rang Saint-Jacques	5443454	1835	Résidence principale
	2248	rang Saint-Jacques	3025327	1830	Résidence principale
	2360	rang Saint-Jacques			Croix de chemin






Photo de l'immeuble	# civique	Voie publique	Cadastre	Année selon rôle d'évaluation	Précision supplémentaire sur l'immeuble visé
	2537	rang Saint-Jacques	5177763	1880	Résidence principale
	258	rue Saint-Jacques	3025316	1865	Résidence principale
	2893	rang Saint-Jacques			Résidence principale
	2630 à 2632	rang Saint-Jacques	3258807	1825	Résidence principale
	2639	rang Saint-Jacques	3258804	1880	Résidence principale






Photo de l'immeuble	# civique	Voie publique	Cadastre	Année selon rôle d'évaluation	Précision supplémentaire sur l'immeuble visé
	265	rue Saint-Jacques	3025304	1800	Résidence principale
	2683	rang Saint-Jacques	3023178	1880	Résidence principale
	2686	rang Saint-Jacques	3258819	1946	Résidence principale
	2690	rang Saint-Jacques	3258818	1948	Résidence principale
	27	rue Saint-Jacques	3024768	1880	Résidence principale






Photo de l'immeuble	# civique	Voie publique	Cadastre	Année selon rôle d'évaluation	Précision supplémentaire sur l'immeuble visé
	2744	rang Saint-Jacques	3258834	1900	Résidence principale
	3022	rang Saint-Jacques	4850399	1900	Résidence principale
	2761	rang Saint-Jacques	3258835	1900	Résidence principale
	2590	rang Saint-Jacques	3258795		Résidence principale
	2524	rang Saint-Jacques			Résidence principale






Photo de l'immeuble	# civique	Voie publique	Cadastre	Année selon rôle d'évaluation	Précision supplémentaire sur l'immeuble visé
	2266	rang Saint-Jacques	3025328	1935	Résidence principale
	16	rue Saint-Jacques	3024638	1800	Résidence principale
	17	rue Saint-Jacques	3024627	1898	Résidence principale
	2659	rang Saint-Jacques	3258811	1880	Résidence principale
	2200	rang Saint-Jacques	5908234	1850	Résidence principale






Photo de l'immeuble	# civique	Voie publique	Cadastre	Année selon rôle d'évaluation	Précision supplémentaire sur l'immeuble visé
	264	rue Saint-Jacques	3025318	1900	Résidence principale
	2394	rang Saint-Jacques	3025355	1825	Résidence principale
	2846	rang Saint-Jacques	3258853	1952	Résidence principale
	2671	rang Saint-Jacques	3258814	1835	Résidence principale
	2814	rang Saint-Jacques	3258848	1875	Résidence principale






Photo de l'immeuble	# civique	Voie publique	Cadastre	Année selon rôle d'évaluation	Précision supplémentaire sur l'immeuble visé
	2581	rang Saint-Jacques			Résidence principale
	2795	rang Saint-Jacques	3258843	1930	Résidence principale
	117 à 119	rue Saint-Jacques	3024867	1945	Résidence principale
	196	rue Saint-Jacques	3025230	1900	Résidence principale
	267	rue Saint-Jacques	5443452	1880	Résidence principale




Photo de l'immeuble	# civique	Voie publique	Cadastre	Année selon rôle d'évaluation	Précision supplémentaire sur l'immeuble visé
	2776	rang Saint-Jacques			Résidence principale
	261	rue Saint-Jacques	3025306	1930	Résidence principale
	203	rue Saint-Jacques			Résidence principale
	derrière le 3012	rang Saint-Jacques	3023228	1945	Bâtiment agricole
	entre le 3050 et le 3062	rang Saint-Jacques	3023238		Bâtiment agricole






Photo de l'immeuble	# civique	Voie publique	Cadastre	Année selon rôle d'évaluation	Précision supplémentaire sur l'immeuble visé
	2811	rang Saint-Jacques	3258847	1900	Résidence principale
	2548	rang Saint-Jacques	3258787	1920	Résidence principale
	220	rue Saint-Jacques	3025283	1900	Résidence principale
	2360	rang Saint-Jacques			Résidence principale
	15	rue Saint-Jacques	3024629	1920	Résidence principale






Photo de l'immeuble	# civique	Voie publique	Cadastre	Année selon rôle d'évaluation	Précision supplémentaire sur l'immeuble visé
	122	Saint-Jacques	5441598		Bâtiment agricole
	18 à 18-B	rue Saint-Jacques	3024643	1914	Résidence principale
	136	rue Saint-Jacques			Résidence principale
	145 à 147	rue Saint-Jacques	3024894	1903	Résidence principale
	195 à 195-A	rue Saint-Jacques	3025249	1903	Résidence principale






Photo de l'immeuble	# civique	Voie publique	Cadastre	Année selon rôle d'évaluation	Précision supplémentaire sur l'immeuble visé
	103	rue Saint-Jacques			Résidence principale
	2438	rang Saint-Jacques	3258777	1900	Résidence principale
	2236	rang Saint-Jacques			Résidence principale
	2314	rang Saint-Jacques			Résidence principale
	37	rue Saint-Jacques	3024769	1878	Résidence principale






Photo de l'immeuble	# civique	Voie publique	Cadastre	Année selon rôle d'évaluation	Précision supplémentaire sur l'immeuble visé
	60	rue Saint-Jacques	5441589	1900	Résidence principale
	2739	rang Saint-Jacques			Résidence principale
	47B (derrière le 47)	rue Saint-Jacques	3024788		Résidence principale
	3077	rang Saint-Jacques	3258879	1920	Résidence principale
	135 à 135-A	rue Saint-Jacques	3024896	1935	Résidence principale






Photo de l'immeuble	# civique	Voie publique	Cadastre	Année selon rôle d'évaluation	Précision supplémentaire sur l'immeuble visé
	163 à 163-B	rue Saint-Jacques	3024900	1919	Résidence principale
	166-A à 168-A	rue Saint-Jacques	3025240	1850	Résidence principale
	175	rue Saint-Jacques	3025252	1905	Résidence principale
	3012	rang Saint-Jacques	3258867	1900	Résidence principale
	33	rue Saint-Jacques	3024770	1878	Résidence principale


Photo de l'immeuble	# civique	Voie publique	Cadastre	Année selon rôle d'évaluation	Précision supplémentaire sur l'immeuble visé
	44	rue Saint-Jacques	3024728	1900	Résidence principale
	51	rue Saint-Jacques	3024793	1860	Résidence principale
	206	rue Saint-Jacques	3025260	1935	Résidence principale
	192	rue Saint-Jacques	3025227	1850	Résidence principale
	3059	rang Saint-Jacques			Résidence principale






Photo de l'immeuble	# civique	Voie publique	Cadastre	Année selon rôle d'évaluation	Précision supplémentaire sur l'immeuble visé
	3023	rang Saint-Jacques	3258868	1920	Résidence principale
	31	rue Saint-Jacques	3024765	1910	Résidence principale
	12	rue Saint-Jacques	3024640	1920	Résidence principale
	169	rue Saint-Jacques	3023132	1878	Résidence principale
	165	rue Saint-Jacques	3024898	1935	Résidence principale






Photo de l'immeuble	# civique	Voie publique	Cadastre	Année selon rôle d'évaluation	Précision supplémentaire sur l'immeuble visé
	200	rue Saint-Jacques	3025264	1838	Résidence principale
	21	rue Saint-Jacques	3024634	1900	Résidence principale
	2990	rang Saint-Jacques	4904445	1900	Résidence principale
	2397	rang Saint-Jacques	3025360	1880	Résidence principale
	32	rue Saint-Jacques			Résidence principale






Photo de l'immeuble	# civique	Voie publique	Cadastre	Année selon rôle d'évaluation	Précision supplémentaire sur l'immeuble visé
	2233	rang Saint-Jacques	3025321	1950	Résidence principale
	2843	rang Saint-Jacques			Résidence principale
	3034	rang Saint-Jacques	5134249	1900	Résidence principale
	181	rue Saint-Jacques	3025257	1878	Résidence principale
	197 à 197-A	rue Saint-Jacques	3025248	1926	Résidence principale






Photo de l'immeuble	# civique	Voie publique	Cadastre	Année selon rôle d'évaluation	Précision supplémentaire sur l'immeuble visé
	2941	rang Saint-Jacques	6542300	1950	Résidence principale
	2944	rang Saint-Jacques	3023229	1900	Résidence principale
	2902	rang Saint-Jacques			Résidence principale
	14	rue Saint-Jacques	3024639	1878	Résidence principale
	159 à 161	rue Saint-Jacques	3024901	1800	Résidence principale






Photo de l'immeuble	# civique	Voie publique	Cadastre	Année selon rôle d'évaluation	Précision supplémentaire sur l'immeuble visé
	19	rue Saint-Jacques	3024626	1915	Résidence principale
	191	rue Saint-Jacques	3025251	1900	Résidence principale
	193	rue Saint-Jacques	3025250	1926	Résidence principale
	202	rue Saint-Jacques	3025262	1930	Résidence principale
	204	rue Saint-Jacques	3025261	1938	Résidence principale






Photo de l'immeuble	# civique	Voie publique	Cadastre	Année selon rôle d'évaluation	Précision supplémentaire sur l'immeuble visé
	2341	rang Saint-Jacques	3025341	1925	Résidence principale
	2450	rang Saint-Jacques	3258775	1889	Résidence principale
	2487	rang Saint-Jacques	3023172	1935	Résidence principale
	2570	rang Saint-Jacques	4543110	1900	Résidence principale
	2584	rang Saint-Jacques	3258794	1950	Résidence principale





Photo de l'immeuble	# civique	Voie publique	Cadastre	Année selon rôle d'évaluation	Précision supplémentaire sur l'immeuble visé
	2611	rang Saint-Jacques	3258801	1918	Résidence principale
	2622	rang Saint-Jacques	3258808	1890	Résidence principale
	2627	rang Saint-Jacques	3258798	1860	Résidence principale
	2391	rang Saint-Jacques			Résidence principale
	2747	rang Saint-Jacques	3258827	1948	Résidence principale






Photo de l'immeuble	# civique	Voie publique	Cadastre	Année selon rôle d'évaluation	Précision supplémentaire sur l'immeuble visé
	2773	rang Saint-Jacques	3258837	1900	Résidence principale
	2798	rang Saint-Jacques	3258845	1900	Résidence principale
	2835	rang Saint-Jacques	3258851	1900	Résidence principale
	2837	rang Saint-Jacques	3258850	1900	Résidence principale
	2885	rang Saint-Jacques	3258857	1880	Résidence principale



Photo de l'immeuble	# civique	Voie publique	Cadastre	Année selon rôle d'évaluation	Précision supplémentaire sur l'immeuble visé
	2923	rang Saint-Jacques	3258861	1830	Résidence principale
	2934	rang Saint-Jacques	3023222	1945	Résidence principale
	2598	rang Saint-Jacques			Résidence principale
	2978	rang Saint-Jacques	3023220	1925	Résidence principale
	2647	rang Saint-Jacques			Résidence principale






Photo de l'immeuble	# civique	Voie publique	Cadastre	Année selon rôle d'évaluation	Précision supplémentaire sur l'immeuble visé
	3041	rang Saint-Jacques	4679633	1945	Résidence principale
	3062	rang Saint-Jacques	3023234	1880	Résidence principale
	2730	rang Saint-Jacques			Résidence principale
	3088	rang Saint-Jacques	3258875	1895	Résidence principale
	3108	rang Saint-Jacques	5022249	1930	Résidence principale






Photo de l'immeuble	# civique	Voie publique	Cadastre	Année selon rôle d'évaluation	Précision supplémentaire sur l'immeuble visé
	3115	rang Saint-Jacques	6285650	1952	Résidence principale
	5	rue Saint-Jacques	3024633	1900	Résidence principale
	2971	rang Saint-Jacques			Résidence principale
	3009	rang Saint-Jacques			Résidence principale
	3074	rang Saint-Jacques			Résidence principale






Photo de l'immeuble	# civique	Voie publique	Cadastre	Année selon rôle d'évaluation	Précision supplémentaire sur l'immeuble visé
	142 à 144-B	rue Saint-Jacques	3025211	1884	Résidence principale
	2353	rang Saint-Jacques			Résidence principale
	101	Trémolos	3023138	1875	Résidence principale
	170 à 172-A	rue Saint-Jacques	4184746	1878	Résidence principale
	110	rue Saint-Jacques	6174759A		Monument de la Sainte-Vierge






Photo de l'immeuble	# civique	Voie publique	Cadastre	Année selon rôle d'évaluation	Précision supplémentaire sur l'immeuble visé
	122	rue Saint-Jacques	5441598	1863	Couvent
	2698	rang Saint-Jacques	3258816	1870	Résidence principale
	2473	rang Saint-Jacques	3258778	1880	Résidence principale
	110	rue Saint-Jacques	6174759-A	1918	Église
	2846	rang Saint-Jacques	3258853		Bâtiment agricole






Photo de l'immeuble	# civique	Voie publique	Cadastre	Année selon rôle d'évaluation	Précision supplémentaire sur l'immeuble visé
	162	rue Saint-Jacques			Résidence principale
	3062	rang Saint-Jacques	3023234		Bâtiment agricole
	derrière le 2983	rang Saint-Jacques	3023209		Bâtiment agricole
	2934	rang Saint-Jacques	3023222		Bâtiment agricole
	entre 2487 et 2513	rang Saint-Jacques	3023170		Bâtiment agricole






Photo de l'immeuble	# civique	Voie publique	Cadastre	Année selon rôle d'évaluation	Précision supplémentaire sur l'immeuble visé
	2902	rang Saint-Jacques			Bâtiment agricole
	3009	rang Saint-Jacques			Bâtiment agricole
	2324	rang Saint-Jacques	3025349	1825	Résidence principale
	2372	rang Saint-Jacques	3025357		Bâtiment agricole
	2683	rang Saint-Jacques	3023178		Bâtiment agricole




Photo de l'immeuble	# civique	Voie publique	Cadastre	Année selon rôle d'évaluation	Précision supplémentaire sur l'immeuble visé
	2695	rang Saint-Jacques	3023179		Bâtiment agricole
	2934	rang Saint-Jacques	3023222		Bâtiment agricole
	2590	rang Saint-Jacques	3258795		Bâtiment agricole
	2944	rang Saint-Jacques	3023229		Bâtiment agricole
	2941	rang Saint-Jacques	6542301	1950	Bâtiment agricole

Photo de l'immeuble	# civique	Voie publique	Cadastre	Année selon rôle d'évaluation	Précision supplémentaire sur l'immeuble visé
	2978	rang Saint-Jacques	3023220		Bâtiment agricole
	2971	rang Saint-Jacques	3023188		Bâtiment agricole
	derrière le 3012	rang Saint-Jacques	3023228	1965	Bâtiment agricole
	à droite 2941	rang Saint-Jacques	3023188		Bâtiment agricole
	110	rue Saint-Jacques	6174759-B		Charnier






Photo de l'immeuble	# civique	Voie publique	Cadastre	Année selon rôle d'évaluation	Précision supplémentaire sur l'immeuble visé
	110	rue Saint-Jacques	6174759-B		Cimetière
	2290	rang Saint-Jacques	6349073	1900	Résidence principale
	2441	rang Saint-Jacques	3258773	1875	Résidence principale
	2513	rang Saint-Jacques	3258783	1861	Résidence principale
	2567	rang Saint-Jacques	3258791	1900	Résidence principale






Photo de l'immeuble	# civique	Voie publique	Cadastre	Année selon rôle d'évaluation	Précision supplémentaire sur l'immeuble visé
	257	rue Saint-Jacques	3023139	1870	Résidence principale
	2595	rang Saint-Jacques	3258800	1950	Résidence principale
	104	rue Saint-Jacques	6174758	1966	Presbytère
	63 à 65	rue Saint-Jacques	3024823	1878	Résidence principale
	2438	rang Saint-Jacques	3258777		Bâtiment agricole






Photo de l'immeuble	# civique	Voie publique	Cadastre	Année selon rôle d'évaluation	Précision supplémentaire sur l'immeuble visé
	110	rue Saint-Jacques	6174759A		Monument du Sacré-Cœur
	34-40	rue Saint-Jacques			Résidence principale
	11	Saint-Joseph	3025187	1850	Résidence principale
	10	Saint-Joseph			Résidence principale
	35	Saint-Joseph	3025197	1913	Résidence principale

Photo de l'immeuble	# civique	Voie publique	Cadastre	Année selon rôle d'évaluation	Précision supplémentaire sur l'immeuble visé
	51	Saint-Joseph	3025205	1900	Résidence principale
	30	Saint-Joseph			Résidence principale
	12	Saint-Joseph	3025216	1920	Résidence principale
	14	Saint-Joseph	3025217	1900	Résidence principale
	3-A à 3-B	Saint-Joseph	3025237	1880	Résidence principale






Photo de l'immeuble	# civique	Voie publique	Cadastre	Année selon rôle d'évaluation	Précision supplémentaire sur l'immeuble visé
	34	Saint-Joseph			Résidence principale
	36	Saint-Joseph			Résidence principale
	40	Saint-Joseph			Résidence principale
	42	Saint-Joseph			Résidence principale
	27	Saint-Joseph	3025193	1900	Résidence principale






Photo de l'immeuble	# civique	Voie publique	Cadastre	Année selon rôle d'évaluation	Précision supplémentaire sur l'immeuble visé
	29	Saint-Joseph	3025194	1900	Résidence principale
	33	Saint-Joseph	3025196	1875	Résidence principale
	5	Saint-Joseph	3025241	1900	Résidence principale
	8	Saint-Joseph			Résidence principale
	60	Venne	3024522	1900	






Photo de l'immeuble	# civique	Voie publique	Cadastre	Année selon rôle d'évaluation	Précision supplémentaire sur l'immeuble visé
	15	Venne	3024808	1917	Résidence principale
	8	Venne			Résidence principale
	11	Venne	3024812	1926	Résidence principale
	12	Venne	3024839	1950	Résidence principale
	13 à 13-A	Venne	3024811	1880	Résidence principale






Photo de l'immeuble	# civique	Voie publique	Cadastre	Année selon rôle d'évaluation	Précision supplémentaire sur l'immeuble visé
	7	Venne	3024817	1906	Résidence principale
	22	Venne	3024831	1949	Résidence principale
	5	Venne	3024818	1878	Résidence principale
	23 à 23-B	Venne	3024806	1900	Résidence principale
	41	Venne	3024799	1905	Résidence principale






Photo de l'immeuble	# civique	Voie publique	Cadastre	Année selon rôle d'évaluation	Précision supplémentaire sur l'immeuble visé
	76	Venne			Résidence principale
	1-A à 3	Venne	3024819	1959	Résidence principale
	65-67	Venne			Résidence principale
	14 à 18	Venne	3024836	1940	Résidence principale
	94	Venne	3024399	1910	Résidence principale






Photo de l'immeuble	# civique	Voie publique	Cadastre	Année selon rôle d'évaluation	Précision supplémentaire sur l'immeuble visé
	47 à 49	Venne	3024516	1920	Résidence principale
	80	Venne	3024405	1900	Résidence principale
	82	Venne	3024404	1900	Résidence principale
	74	Venne			Résidence principale
	78	Venne			Résidence principale

Photo de l'immeuble	# civique	Voie publique	Cadastre	Année selon rôle d'évaluation	Précision supplémentaire sur l'immeuble visé
	6 à 6-A	Venne	3024843	1958	Résidence principale
	26 à 28	Venne	3024829	1935	Résidence principale
	111	Venne	4571659		Résidence principale