

Municipalité de Saint-Alexis

Photo de l'immeuble	# civique	Voie publique	Cadastré	Année selon rôle d'évaluation	Précision supplémentaire sur l'immeuble visé
	6	Contant			Résidence principale
	4	Contant	2799969	1945	Résidence principale
	3652	du-Cordon	6271087	1870	Résidence principale
	21	Grande-Ligne	2539361		Bâtiment agricole
	355	Grande-Ligne	2539427		Bâtiment agricole






Photo de l'immeuble	# civique	Voie publique	Cadastre	Année selon rôle d'évaluation	Précision supplémentaire sur l'immeuble visé
	428	Grande-Ligne	2538525		Bâtiment agricole
	59	Grande-Ligne	2539369		Bâtiment agricole
	89	Grande-Ligne	2539374	1930	Bâtiment agricole
	499	Grande-Ligne	4437518		Bâtiment agricole
	417	Grande-Ligne			Bâtiment agricole






Photo de l'immeuble	# civique	Voie publique	Cadastre	Année selon rôle d'évaluation	Précision supplémentaire sur l'immeuble visé
	450	Grande-Ligne	2538518		Bâtiment agricole
	59	Grande-Ligne	2539369		Bâtiment agricole
	85	Grande-Ligne	2539376		Bâtiment agricole
	à droite du 48, perpendiculaire à la voie	Grande-Ligne	2538273		Bâtiment agricole
	à droite du 48, plus reculé, diagonale par rapport à la voie	Grande-Ligne	2538273		Bâtiment agricole

Photo de l'immeuble	# civique	Voie publique	Cadastre	Année selon rôle d'évaluation	Précision supplémentaire sur l'immeuble visé
	537	Grande-Ligne	2538642		Résidence principale
	124	Grande-Ligne	3557658		Bâtiment agricole
	387	Grande-Ligne			Bâtiment agricole
	441	Grande-Ligne	2539451		Bâtiment agricole
	48	Grande-Ligne	2539367		Résidence principale

Photo de l'immeuble	# civique	Voie publique	Cadastre	Année selon rôle d'évaluation	Précision supplémentaire sur l'immeuble visé
	537	Grande-Ligne	2538642		Bâtiment agricole
	329	Grande-Ligne	2539417		Bâtiment agricole
	345	Grande-Ligne			Résidence principale
	409	Grande-Ligne	2539446		Résidence principale
	453	Grande-Ligne			Résidence principale


Photo de l'immeuble	# civique	Voie publique	Cadastre	Année selon rôle d'évaluation	Précision supplémentaire sur l'immeuble visé
	463	Grande-Ligne			Résidence principale
	59	Grande-Ligne	2539369		Résidence principale
	71	Grande-Ligne			Résidence principale
	74	Grande-Ligne			Résidence principale
	95	Grande-Ligne			Résidence principale

Photo de l'immeuble	# civique	Voie publique	Cadastre	Année selon rôle d'évaluation	Précision supplémentaire sur l'immeuble visé
	321	Grande-Ligne	2539415		Résidence principale
	380	Grande-Ligne	2539434	1890	Résidence principale
	17	Grande-Ligne	4606128	1960	Résidence principale
	115 à 117	Grande-Ligne	2539384	1904	Résidence principale
	403	Grande-Ligne	2539443	1900	Résidence principale




Photo de l'immeuble	# civique	Voie publique	Cadastre	Année selon rôle d'évaluation	Précision supplémentaire sur l'immeuble visé
	329	Grande-Ligne	2539417		Bâtiment agricole
	341 (le plus près de la maison)	Grande-Ligne	2538580		Bâtiment agricole
	369	Grande-Ligne	2539428	1886	Bâtiment agricole
	369	Grande-Ligne	2539428		Bâtiment agricole
	373	Grande-Ligne	2539433	1900	Bâtiment agricole

Photo de l'immeuble	# civique	Voie publique	Cadastre	Année selon rôle d'évaluation	Précision supplémentaire sur l'immeuble visé
	450	Grande-Ligne	2538518		Bâtiment agricole
	521	Grande-Ligne	2538649	1910	Bâtiment agricole
	derrière le 451	Grande-Ligne	2538631		Bâtiment agricole
	346	Grande-Ligne	6114935		Croix de chemin
	346	Grande-Ligne	6114935		Bâtiment agricole






Photo de l'immeuble	# civique	Voie publique	Cadastre	Année selon rôle d'évaluation	Précision supplémentaire sur l'immeuble visé
	100	Grande-Ligne	2538281		Bâtiment agricole
	34	Grande-Ligne	2538271		Bâtiment agricole
	346	Grande-Ligne	6114935		Bâtiment agricole
	34	Grande-Ligne	2538271	1940	Bâtiment agricole
	115 à 117	Grande-Ligne	2539384	1930	Bâtiment agricole





Photo de l'immeuble	# civique	Voie publique	Cadastre	Année selon rôle d'évaluation	Précision supplémentaire sur l'immeuble visé
	34	Grande-Ligne	2538271	1920	Bâtiment agricole
	344	Grande-Ligne	2538546	1920	Bâtiment agricole
	520	Grande-Ligne	2538493	1900	Bâtiment agricole
	521	Grande-Ligne	2538649	1935	Bâtiment agricole
	derrière le 131	Grande-Ligne	5346250	1930	Bâtiment agricole

Photo de l'immeuble	# civique	Voie publique	Cadastre	Année selon rôle d'évaluation	Précision supplémentaire sur l'immeuble visé
	en diagonale droite du 108, perpendiculaire à la voie	Grande-Ligne	2538280		Bâtiment agricole
	à droite du 108, parallèle à la voie	Grande-Ligne	2538280		Bâtiment agricole
	344	Grande-Ligne	2538546		Bâtiment agricole
	114	Grande-Ligne	2539383	1878	Résidence principale
	100	Grande-Ligne	2539380	1888	Résidence principale






Photo de l'immeuble	# civique	Voie publique	Cadastre	Année selon rôle d'évaluation	Précision supplémentaire sur l'immeuble visé
	123	Grande-Ligne	2539386	1904	Résidence principale
	21	Grande-Ligne	2539361	1810	Résidence principale
	504	Grande-Ligne	4991617	1900	Résidence principale
	43	Grande-Ligne	2539366	1913	Résidence principale
	344	Grande-Ligne	2538546	1900	Résidence principale






Photo de l'immeuble	# civique	Voie publique	Cadastre	Année selon rôle d'évaluation	Précision supplémentaire sur l'immeuble visé
	346	Grande-Ligne	6114935	1900	Résidence principale
	341	Grande-Ligne	2538580	1807	Résidence principale
	344	Grande-Ligne	2538546		Bâtiment agricole
	450	Grande-Ligne	2538518		Bâtiment agricole
	1	Grande-Ligne	2539347	1835	Résidence principale




Photo de l'immeuble	# civique	Voie publique	Cadastre	Année selon rôle d'évaluation	Précision supplémentaire sur l'immeuble visé
	101 à 103	Grande-Ligne	2539381	1929	Résidence principale
	124	Grande-Ligne	3557658	1918	Résidence principale
	135	Grande-Ligne	2539392	1880	Résidence principale
	141	Grande-Ligne	2539393	1914	Résidence principale
	142	Grande-Ligne	2538300	1903	Résidence principale

Photo de l'immeuble	# civique	Voie publique	Cadastre	Année selon rôle d'évaluation	Précision supplémentaire sur l'immeuble visé
	321	Grande-Ligne	2539415		Résidence principale
	321	Grande-Ligne	2539415		Bâtiment agricole
	329	Grande-Ligne	2539417	1916	Résidence principale
	330	Grande-Ligne	2539416	1800	Résidence principale
	340	Grande-Ligne	2539420	1900	Résidence principale






Photo de l'immeuble	# civique	Voie publique	Cadastre	Année selon rôle d'évaluation	Précision supplémentaire sur l'immeuble visé
	352	Grande-Ligne	2539425	1893	Résidence principale
	355	Grande-Ligne	2539427	1865	Résidence principale
	365	Grande-Ligne	2539429	1932	Résidence principale
	369	Grande-Ligne	2539428	1900	Résidence principale
	373	Grande-Ligne	2539433	1910	Résidence principale






Photo de l'immeuble	# civique	Voie publique	Cadastre	Année selon rôle d'évaluation	Précision supplémentaire sur l'immeuble visé
	379	Grande-Ligne	2539435	1890	Résidence principale
	387	Grande-Ligne	2538608	1900	Résidence principale
	393	Grande-Ligne	2538610	1860	Résidence principale
	428	Grande-Ligne	2538525	1900	Résidence principale
	435	Grande-Ligne	2539449	1930	Résidence principale






Photo de l'immeuble	# civique	Voie publique	Cadastre	Année selon rôle d'évaluation	Précision supplémentaire sur l'immeuble visé
	441	Grande-Ligne	2539451	1910	Résidence principale
	450	Grande-Ligne	2538518	1900	Résidence principale
	451	Grande-Ligne	2539458	1890	Résidence principale
	457	Grande-Ligne	2539459	1900	Résidence principale
	464	Grande-Ligne	2539460	1925	Résidence principale

Photo de l'immeuble	# civique	Voie publique	Cadastre	Année selon rôle d'évaluation	Précision supplémentaire sur l'immeuble visé
	469	Grande-Ligne	2538622	1880	Résidence principale
	47	Grande-Ligne	2538334	1900	Résidence principale
	498	Grande-Ligne	2539463	1870	Résidence principale
	509	Grande-Ligne	2539467	1900	Résidence principale
	521	Grande-Ligne	2538649	1880	Résidence principale



Photo de l'immeuble	# civique	Voie publique	Cadastre	Année selon rôle d'évaluation	Précision supplémentaire sur l'immeuble visé
	556	Grande-Ligne	5428278	1935	Résidence principale
	7	Grande-Ligne	2539348	1958	Résidence principale
	81	Grande-Ligne	2539373	1930	Résidence principale
	85	Grande-Ligne	2539376	1880	Résidence principale
	89	Grande-Ligne	2539374	1930	Résidence principale






Photo de l'immeuble	# civique	Voie publique	Cadastre	Année selon rôle d'évaluation	Précision supplémentaire sur l'immeuble visé
	452	Grande-Ligne	2539454	1910	Résidence principale
	5	Landry			Résidence principale
	5	Landry			Résidence principale
	10	Landry	2799915	1913	Résidence principale
	18	Landry	2799911		Résidence principale






Photo de l'immeuble	# civique	Voie publique	Cadastre	Année selon rôle d'évaluation	Précision supplémentaire sur l'immeuble visé
	13	Masse			Résidence principale
	5	Masse	2799976	1910	Résidence principale
	289	Principale	2539401		Bâtiment agricole
	162	Petite-Ligne			Résidence principale
	126	Petite-Ligne	2538869		Bâtiment agricole

Photo de l'immeuble	# civique	Voie publique	Cadastre	Année selon rôle d'évaluation	Précision supplémentaire sur l'immeuble visé
	182	Petite-Ligne	2538892		Bâtiment agricole
	68	Petite-Ligne	2539146	1890	Bâtiment agricole
	79	Petite-Ligne	2538556		Bâtiment agricole
	à droite du 139	Petite-Ligne	3205637		Bâtiment agricole
	à droite du 69	Petite-Ligne	2538553		Bâtiment agricole

Photo de l'immeuble	# civique	Voie publique	Cadastre	Année selon rôle d'évaluation	Précision supplémentaire sur l'immeuble visé
	à droite du 69, en face du 64	Petite-Ligne	2538553		Bâtiment agricole
	118	Petite-Ligne			Croix de chemin
	139	Petite-Ligne			Résidence principale
	192	Petite-Ligne			Résidence principale
	à droite du 69, en face du 64, le plus à droite et plus petit	Petite-Ligne	2538553		Bâtiment agricole






Photo de l'immeuble	# civique	Voie publique	Cadastre	Année selon rôle d'évaluation	Précision supplémentaire sur l'immeuble visé
	216	Petite-Ligne	2538427	1935	Résidence principale
	69	Petite-Ligne	2539147	1900	Résidence principale
	193	Petite-Ligne			Résidence principale
	59	Petite-Ligne	2539152	1918	Résidence principale
	48	Petite-Ligne	2539156	1930	Bâtiment agricole

Photo de l'immeuble	# civique	Voie publique	Cadastre	Année selon rôle d'évaluation	Précision supplémentaire sur l'immeuble visé
	81	Petite-Ligne	2539143	1900	Résidence principale
	90	Petite-Ligne	4832535	1900	Résidence principale
	40	Petite-Ligne	2539166	1890	Résidence principale
	100	Petite-Ligne	2538867	1900	Résidence principale
	109	Petite-Ligne	2538546		Résidence principale

Photo de l'immeuble	# civique	Voie publique	Cadastre	Année selon rôle d'évaluation	Précision supplémentaire sur l'immeuble visé
	122	Petite-Ligne	2538868	1930	Résidence principale
	122	Petite-Ligne	2538868	1905	Bâtiment agricole
	130	Petite-Ligne	2538872	1905	Bâtiment agricole
	130	Petite-Ligne	2538872	1905	Résidence principale
	140	Petite-Ligne	2538874	1910	Résidence principale

Photo de l'immeuble	# civique	Voie publique	Cadastre	Année selon rôle d'évaluation	Précision supplémentaire sur l'immeuble visé
	153	Petite-Ligne	6049140	1900	Résidence principale
	153	Petite-Ligne	6049140	1930	Résidence principale
	16	Petite-Ligne	2538856	1900	Résidence principale
	16	Petite-Ligne	2538856	1890	Bâtiment agricole
	168	Petite-Ligne	2538432	1920	Bâtiment agricole

Photo de l'immeuble	# civique	Voie publique	Cadastre	Année selon rôle d'évaluation	Précision supplémentaire sur l'immeuble visé
	168	Petite-Ligne	2538432	1900	Résidence principale
	168	Petite-Ligne	2538432	1930	Bâtiment agricole
	171	Petite-Ligne	2538887	1930	Résidence principale
	175	Petite-Ligne	2538886	1960	Résidence principale
	179	Petite-Ligne	2538520	1930	Bâtiment agricole




Photo de l'immeuble	# civique	Voie publique	Cadastre	Année selon rôle d'évaluation	Précision supplémentaire sur l'immeuble visé
	182	Petite-Ligne	2538892	1910	Résidence principale
	197	Petite-Ligne	2538897	1944	Résidence principale
	208	Petite-Ligne	2538902		Bâtiment agricole
	216	Petite-Ligne	2538427		Bâtiment agricole
	216	Petite-Ligne	2538427		Résidence principale

Photo de l'immeuble	# civique	Voie publique	Cadastre	Année selon rôle d'évaluation	Précision supplémentaire sur l'immeuble visé
	216	Petite-Ligne	2538427		Bâtiment agricole
	22	Petite-Ligne	2538857	1880	Résidence principale
	286	Petite-Ligne	2538482	1945	Résidence principale
	30	Petite-Ligne	2539171	1920	Résidence principale
	31	Petite-Ligne	2539172	1890	Résidence principale

Photo de l'immeuble	# civique	Voie publique	Cadastre	Année selon rôle d'évaluation	Précision supplémentaire sur l'immeuble visé
	312	Petite-Ligne	2538469	1925	Bâtiment agricole
	314	Petite-Ligne	2539117	1890	Résidence principale
	40	Petite-Ligne	2539166	1920	Bâtiment agricole
	41	Petite-Ligne	2539164		Bâtiment agricole
	45	Petite-Ligne	2539161	1935	Résidence principale

Photo de l'immeuble	# civique	Voie publique	Cadastre	Année selon rôle d'évaluation	Précision supplémentaire sur l'immeuble visé
	48	Petite-Ligne	2539156	1900	Résidence principale
	51	Petite-Ligne	2539160	1952	Résidence principale
	51	Petite-Ligne	2539160	1920	Bâtiment agricole
	58	Petite-Ligne	2539148	1850	Résidence principale
	64	Petite-Ligne	2538371	1900	Résidence principale



Photo de l'immeuble	# civique	Voie publique	Cadastre	Année selon rôle d'évaluation	Précision supplémentaire sur l'immeuble visé
	68	Petite-Ligne	2539146	1890	Résidence principale
	74	Petite-Ligne	2539144	1910	Résidence principale
	80	Petite-Ligne	2539142	1900	Résidence principale
	96	Petite-Ligne	4761494	1900	Résidence principale
	à gauche du 36	Petite-Ligne	2539168	1910	Bâtiment agricole






Photo de l'immeuble	# civique	Voie publique	Cadastre	Année selon rôle d'évaluation	Précision supplémentaire sur l'immeuble visé
	279	Principale			Bâtiment agricole
	292	Principale	2539406		Bâtiment agricole
	157	Principale			Résidence principale
	278	Principale			Résidence principale
	275	Principale	2538566		Résidence principale






Photo de l'immeuble	# civique	Voie publique	Cadastre	Année selon rôle d'évaluation	Précision supplémentaire sur l'immeuble visé
	177	Principale			Résidence principale
	217	Principale			Résidence principale
	225	Principale			Résidence principale
	244	Principale			Résidence principale
	267	Principale			Résidence principale

Photo de l'immeuble	# civique	Voie publique	Cadastre	Année selon rôle d'évaluation	Précision supplémentaire sur l'immeuble visé
	292	Principale			Résidence principale
	301	Principale			Résidence principale
	Derrière le 316 et le 314	Principale	2538556		Bâtiment agricole
	207	Principale	3739463		Bâtiment agricole
	215	Principale	2800045		Bâtiment agricole

Photo de l'immeuble	# civique	Voie publique	Cadastre	Année selon rôle d'évaluation	Précision supplémentaire sur l'immeuble visé
	288	Principale	2539400	1860	Résidence principale
	280	Principale	2539398		Résidence principale
	280	Principale	2539398		Bâtiment agricole
	280	Principale	2539398		Bâtiment agricole
	305	Principale	2538570		Bâtiment agricole




Photo de l'immeuble	# civique	Voie publique	Cadastre	Année selon rôle d'évaluation	Précision supplémentaire sur l'immeuble visé
	305	Principale	2538570		Bâtiment agricole
	Entre le 283 et le 287	Principale	2538574		Bâtiment agricole
	210	Principale	2799967		Croix
	206	Principale	2800445	1920	Résidence principale
	210	Principale	2799967	1857	Résidence principale

Photo de l'immeuble	# civique	Voie publique	Cadastre	Année selon rôle d'évaluation	Précision supplémentaire sur l'immeuble visé
	210	Principale	2799967		Charnier
	210	Principale	2799967		Cimetière
	210	Principale	2799967		le Sacré-Cœur de Jésus,
	199	Principale	2800013	1868	Résidence principale
	279	Principale	2799943	1868	Résidence principale

Photo de l'immeuble	# civique	Voie publique	Cadastre	Année selon rôle d'évaluation	Précision supplémentaire sur l'immeuble visé
	203	Principale	2800012	1918	Résidence principale
	237	Principale	2800037	1918	Résidence principale
	161	Principale	5559931	1900	Résidence principale
	162	Principale	4436245	1837	Résidence principale
	170 à 172-A	Principale	2799986	1960	Résidence principale

Photo de l'immeuble	# civique	Voie publique	Cadastre	Année selon rôle d'évaluation	Précision supplémentaire sur l'immeuble visé
	188	Principale	2799982	1900	Résidence principale
	198	Principale	2799978	1910	Résidence principale
	205	Principale	3739464	1900	Résidence principale
	207	Principale	3739463	1855	Résidence principale
	213	Principale	2800046	1908	Résidence principale






Photo de l'immeuble	# civique	Voie publique	Cadastre	Année selon rôle d'évaluation	Précision supplémentaire sur l'immeuble visé
	215	Principale	2800045	1880	Résidence principale
	216 à 218	Principale	2799968	1880	Résidence principale
	219	Principale	2800044	1920	Résidence principale
	220	Principale	2799965	1900	Résidence principale
	221	Principale	2800042	1920	Résidence principale


Photo de l'immeuble	# civique	Voie publique	Cadastre	Année selon rôle d'évaluation	Précision supplémentaire sur l'immeuble visé
	227	Principale	2800034	1918	Résidence principale
	234	Principale	2799958	1910	Résidence principale
	242	Principale	2799956	1900	Résidence principale
	243	Principale	2800035	1956	Résidence principale
	243	Principale	2800035		Bâtiment agricole

Photo de l'immeuble	# civique	Voie publique	Cadastre	Année selon rôle d'évaluation	Précision supplémentaire sur l'immeuble visé
	255	Principale	2799947	1880	Résidence principale
	260	Principale	2799941	1910	Résidence principale
	275	Principale	2538566		Bâtiment agricole
	275	Principale	2538566		Bâtiment agricole
	275	Principale	2538566		Bâtiment agricole






Photo de l'immeuble	# civique	Voie publique	Cadastre	Année selon rôle d'évaluation	Précision supplémentaire sur l'immeuble visé
	289	Principale	2539401	1900	Résidence principale
	294	Principale	2539408	1850	Résidence principale
	295 à 295-A	Principale	3860215	1900	Résidence principale
	303	Principale	2539409	1898	Résidence principale
	314	Principale	2539414	1900	Résidence principale






Photo de l'immeuble	# civique	Voie publique	Cadastre	Année selon rôle d'évaluation	Précision supplémentaire sur l'immeuble visé
	314	Principale	2539414		Bâtiment agricole
	315	Principale	2538587	plus reculé, oblique droite par rapport à maison.	Bâtiment agricole
	315	Principale	2538587	1910	Résidence principale
	316	Principale	2539412		Bâtiment agricole
	316	Principale	2539412	1890	Résidence principale






Photo de l'immeuble	# civique	Voie publique	Cadastre	Année selon rôle d'évaluation	Précision supplémentaire sur l'immeuble visé
	108	Ricard			Bâtiment agricole
	1	Ricard	6153950	1870	Résidence principale
	132	Ricard	2800095		Bâtiment agricole
	15 à 15-A	Ricard	2800023	1895	Résidence principale
	2	Ricard	2800052	1905	Résidence principale

Photo de l'immeuble	# civique	Voie publique	Cadastre	Année selon rôle d'évaluation	Précision supplémentaire sur l'immeuble visé
	3	Ricard		1870	Résidence principale
	15	Ruisseau-Saint-Georges Sud		1868	Résidence principale
	20	Ruisseau-Saint-Georges Sud	2538267		Résidence principale
	24	Ruisseau-Saint-Georges Sud	2539364	1868	Résidence principale
	341 (un peu plus en arrière)	Grande-Ligne	2538580		Bâtiment agricole










Photo de l'immeuble	# civique	Voie publique	Cadastre	Année selon rôle d'évaluation	Précision supplémentaire sur l'immeuble visé
	341 (un peu plus en arrière)	Grande-Ligne	2538580		Bâtiment agricole
	491	Grande-Ligne	2538646	1900	Résidence principale
	derrière le 329	Grande-Ligne	2538583		Bâtiment agricole
	28	Petite-Ligne	2539167	1900	Résidence principale
	189	Petite-Ligne	2538519		Résidence principale

Photo de l'immeuble	# civique	Voie publique	Cadastre	Année selon rôle d'évaluation	Précision supplémentaire sur l'immeuble visé
	310	Petite-Ligne	2538464		Bâtiment agricole
	86	Petite-Ligne	2538398		Bâtiment agricole
	146	Principale	5759540		Résidence principale
	152	Principale	2538295		Résidence principale