

## Municipalité de Saint-Esprit

Photo de l'immeuble	# civique	Voie publique	Cadastre	Année selon rôle d'évaluation	Précision supplémentaire sur l'immeuble visé
	121 à 123	rang de la Rivière Nord	2539321		Bâtiment agricole
	90	place des Loisirs			Bâtiment accessoire
	110 à 120	place des Loisirs	2540402	1984	Bâtiment accessoire
	Angles des rues Principale et Saint-Louis	Principal	2540448		Croix de chemin
	119	rang de la Côte-Saint-Louis	2538008	1950	Bâtiment agricole






Photo de l'immeuble	# civique	Voie publique	Cadastre	Année selon rôle d'évaluation	Précision supplémentaire sur l'immeuble visé
	189	rang de la Côte-Saint-Louis	2539182		Bâtiment agricole
	115	rang de la Côte-Saint-Louis	3444588	1940	Résidence principale
	99	rang de la Côte-Saint-Louis	2539200	1930	Bâtiment agricole
	77	rang de la Côte-Saint-Louis	2538018	1890	Résidence principale
	119	rang de la Côte-Saint-Louis	2538008		Monument du Sacré-Cœur

Photo de l'immeuble	# civique	Voie publique	Cadastre	Année selon rôle d'évaluation	Précision supplémentaire sur l'immeuble visé
	115	rang de la Côte-Saint-Louis	3444588		Bâtiment agricole
	155	rang de la Côte-Saint-Louis	2539185		Bâtiment agricole
	105 à 109	rang de la Côte-Saint-Louis	2539199	1900	Résidence principale
	124	rang de la Côte-Saint-Louis	2539194	1920	Résidence principale
	139	rang de la Côte-Saint-Louis	2539188	1905	Résidence principale

Photo de l'immeuble	# civique	Voie publique	Cadastre	Année selon rôle d'évaluation	Précision supplémentaire sur l'immeuble visé
	53	rang de la Côte-Saint-Louis	5454031	1940	Bâtiment agricole
	61	rang de la Côte-Saint-Louis			Bâtiment agricole
	143	rang de la Côte-Saint-Louis	2539187	1900	Résidence principale
	151	rang de la Côte-Saint-Louis	2539186	1915	Résidence principale
	83	rang de la Côte-Saint-Louis	2538017	1907	Bâtiment agricole






Photo de l'immeuble	# civique	Voie publique	Cadastre	Année selon rôle d'évaluation	Précision supplémentaire sur l'immeuble visé
	155	rang de la Côte-Saint-Louis	2539185	1880	Résidence principale
	93	rang de la Côte-Saint-Louis	2538015		Bâtiment agricole
	163	rang de la Côte-Saint-Louis	4362678	1900	Résidence principale
	171	rang de la Côte-Saint-Louis	2539184	1951	Résidence principale
	en face du 47	rang de la Côte-Saint-Louis		1907	Bâtiment agricole






Photo de l'immeuble	# civique	Voie publique	Cadastre	Année selon rôle d'évaluation	Précision supplémentaire sur l'immeuble visé
	175	rang de la Côte-Saint-Louis	2539183	1955	Résidence principale
	189	rang de la Côte-Saint-Louis	2539182	1850	Résidence principale
	195	rang de la Côte-Saint-Louis	2539181	1925	Résidence principale
	201	rang de la Côte-Saint-Louis	2539180	1820	Résidence principale
	51	rang de la Côte-Saint-Louis	5454034	1963	Résidence principale

Photo de l'immeuble	# civique	Voie publique	Cadastre	Année selon rôle d'évaluation	Précision supplémentaire sur l'immeuble visé
	61	rang de la Côte-Saint-Louis			Résidence principale
	69	rang de la Côte-Saint-Louis	2539203	1955	Résidence principale
	83	rang de la Côte-Saint-Louis	2538017	1907	Résidence principale
	93	rang de la Côte-Saint-Louis	2538015	1895	Résidence principale
	99	rang de la Côte-Saint-Louis	2539200	1855	Résidence principale





Photo de l'immeuble	# civique	Voie publique	Cadastre	Année selon rôle d'évaluation	Précision supplémentaire sur l'immeuble visé
	122	rang de la Côte-Saint-Louis	2539195	1920	Résidence principale
	201	rang de la Côte-Saint-Louis	2539180	1960	Bâtiment agricole
	145	rang de la Côte-Saint-Louis	2537988	1940	Résidence principale
	51	rang de la Côte-Saint-Louis	5454034		Croix de chemin
	233	rang de la Rivière Nord	2538246	1910	Bâtiment agricole

Photo de l'immeuble	# civique	Voie publique	Cadastre	Année selon rôle d'évaluation	Précision supplémentaire sur l'immeuble visé
	en face du 199	rang de la Rivière Nord			Bâtiment agricole
	en face du 205	rang de la Rivière Nord			Bâtiment accessoire
	245	rang de la Rivière Nord	2538248	1925	Bâtiment agricole
	150	rang de la Rivière Nord	2539333	1900	Résidence principale
	225	rang de la Rivière Nord	2538244	1932	Résidence principale






Photo de l'immeuble	# civique	Voie publique	Cadastre	Année selon rôle d'évaluation	Précision supplémentaire sur l'immeuble visé
	33	rang de la Rivière Nord	2538212	1925	Résidence principale
	en face du 196	rang de la Rivière Nord	2538836		Monument du Sacré-Cœur
	189	rang de la Rivière Nord	2538831	1910	Résidence principale
	65	rang de la Rivière Nord	2539253	1905	Résidence principale
	à droite du 52	rang de la Rivière Nord	2538217		Croix de chemin

Photo de l'immeuble	# civique	Voie publique	Cadastre	Année selon rôle d'évaluation	Précision supplémentaire sur l'immeuble visé
	236	rang de la Rivière Nord	6381169	1920	Bâtiment agricole
	12	rang de la Rivière Nord	2539243	1868	Résidence principale
	136	rang de la Rivière Nord	2539331	1963	Résidence principale
	142	rang de la Rivière Nord	2539332	1962	Résidence principale
	156	rang de la Rivière Nord	2538233	1905	Résidence principale

Photo de l'immeuble	# civique	Voie publique	Cadastre	Année selon rôle d'évaluation	Précision supplémentaire sur l'immeuble visé
	18	rang de la Rivière Nord	2800427	1858	Résidence principale
	184	rang de la Rivière Nord	2538834	1893	Résidence principale
	196	rang de la Rivière Nord	2538835	1948	Résidence principale
	236	rang de la Rivière Nord	6381169		Résidence principale
	24 à 26	rang de la Rivière Nord	2539245	1920	Résidence principale

Photo de l'immeuble	# civique	Voie publique	Cadastre	Année selon rôle d'évaluation	Précision supplémentaire sur l'immeuble visé
	248	rang de la Rivière Nord	3683873	1908	Résidence principale
	255	rang de la Rivière Nord	2539338	1900	Résidence principale
	260	rang de la Rivière Nord	2539340	1900	Résidence principale
	280	rang de la Rivière Nord	2539344	1950	Résidence principale
	52	rang de la Rivière Nord	2539248	1880	Résidence principale






Photo de l'immeuble	# civique	Voie publique	Cadastre	Année selon rôle d'évaluation	Précision supplémentaire sur l'immeuble visé
	280	rang de la Rivière Nord	2539344		Bâtiment accessoire
	52	rang de la Rivière Nord	2539248		Bâtiment agricole
	142	rang de la Rivière Nord	2539332		Bâtiment agricole
	33	rang de la Rivière Nord	2538212	1920	Résidence principale
	39	rang de la Rivière Nord	2539236	1805	Résidence principale






Photo de l'immeuble	# civique	Voie publique	Cadastre	Année selon rôle d'évaluation	Précision supplémentaire sur l'immeuble visé
	45	rang de la Rivière Nord	2539238	1905	Résidence principale
	71	rang de la Rivière Nord	2539254	1830	Résidence principale
	25	rang de la Rivière Nord	3649701	1945	Résidence principale
	121 à 123	rang de la Rivière Nord	2539321	1900	Résidence principale
	6	rang de la Rivière Nord	2539240	1902	Résidence principale

Photo de l'immeuble	# civique	Voie publique	Cadastre	Année selon rôle d'évaluation	Précision supplémentaire sur l'immeuble visé
	34 à 36	rang de la Rivière Sud	2538173	1900	Bâtiment agricole
	Bâtiment plus éloigné de la voie que les autres, en face du 42	rang de la Rivière Sud	2538175	1920	Bâtiment agricole
	102	rang de la Rivière Sud	2539307		Bâtiment agricole
	46	rang de la Rivière Sud			Résidence principale
	80	rang de la Rivière Sud	2539264		Garage et écurie

Photo de l'immeuble	# civique	Voie publique	Cadastre	Année selon rôle d'évaluation	Précision supplémentaire sur l'immeuble visé
	111	rang de la Rivière Sud	2538195	1900	Bâtiment principale
	121	rang de la Rivière Sud	5073910	1900	Bâtiment principale
	142	rang de la Rivière Sud		1900	Bâtiment principale
	34 à 36	rang de la Rivière Sud	2538173	1908	Bâtiment principale
	48	rang de la Rivière Sud	2539256	1912	Bâtiment principale

Photo de l'immeuble	# civique	Voie publique	Cadastre	Année selon rôle d'évaluation	Précision supplémentaire sur l'immeuble visé
	54	rang de la Rivière Sud			Bâtiment principale
	72	rang de la Rivière Sud	2539262	1800	Bâtiment principale
	72	rang de la Rivière Sud	2539262		Bâtiment agricole
	entre le 72 et le 80	rang de la Rivière Sud			Bâtiment agricole
	Parallèle à la voie, en biais du 42 et du 46	rang de la Rivière Sud			Bâtiment agricole



Photo de l'immeuble	# civique	Voie publique	Cadastre	Année selon rôle d'évaluation	Précision supplémentaire sur l'immeuble visé
	En avant du 48	rang de la Rivière Sud	2538178	1910	Bâtiment agricole
	34 à 36	rang de la Rivière Sud	2538173	1900	Bâtiment agricole
	72	rang de la Rivière Sud	2539262	1900	Bâtiment agricole
	72	rang de la Rivière Sud	2539262		Bâtiment agricole
	116	rang de la Rivière Sud	2539311	1879	Résidence principale

Photo de l'immeuble	# civique	Voie publique	Cadastre	Année selon rôle d'évaluation	Précision supplémentaire sur l'immeuble visé
	72	rang de la Rivière Sud	2539262	1900	Bâtiment agricole
	Derrière le 172	rang des Continuation s			Bâtiment agricole
		rang des Continuation s	2538666		Croix de chemin
	101	rang des Continuation s	2538134	1900	Résidence principale
	105	rang des pins	2538723		Bâtiment agricole






Photo de l'immeuble	# civique	Voie publique	Cadastre	Année selon rôle d'évaluation	Précision supplémentaire sur l'immeuble visé
	222	rang des Continuations	2538676	1965	Cabane à sucre Oswald
	50	rang des Pins	2538066	1964	Bâtiment agricole
	36	rang des Pins			Résidence principale
	42	rang des Pins	3477934	1860	Résidence principale
	42	rang des Pins	3477934	1940	Bâtiment agricole

Photo de l'immeuble	# civique	Voie publique	Cadastre	Année selon rôle d'évaluation	Précision supplémentaire sur l'immeuble visé
	18	rang des Pins	2538931		Bâtiment agricole
	108	rang des Pins	2538919	1887	Résidence principale
	18	rang des Pins	2538931	1905	Résidence principale
	24	rang des Pins	2538930	1934	Résidence principale
	50	rang des Pins	2538066	1905	Résidence principale






Photo de l'immeuble	# civique	Voie publique	Cadastre	Année selon rôle d'évaluation	Précision supplémentaire sur l'immeuble visé
	60	rang des Pins	2538065	1976	Résidence principale
	71	rang des Pins	2538925	1921	Résidence principale
	88	rang des Pins	2538061	1900	Résidence principale
	108	rang des Pins	2538919		Bâtiment agricole
	42	rang des Pins	3477934	1940	Bâtiment agricole

Photo de l'immeuble	# civique	Voie publique	Cadastre	Année selon rôle d'évaluation	Précision supplémentaire sur l'immeuble visé
	259	rang Montcalm	2540176	1900	Bâtiment agricole
	233	rang Montcalm			Résidence principale
	239	rang Montcalm	2540191	1890	Résidence principale
	251	rang Montcalm	2540180	1900	Résidence principale
	293	rang Montcalm	2538956	1915	Bâtiment agricole

Photo de l'immeuble	# civique	Voie publique	Cadastre	Année selon rôle d'évaluation	Précision supplémentaire sur l'immeuble visé
	96	Grande-Ligne			Résidence principale
	258	rang Montcalm	6036624	1920	Résidence principale
	359	rang Montcalm	2538942	1800	Résidence principale
	322 à 323	rang Montcalm	2538050		Monument du Sacré-Cœur
	395	rang Montcalm	2538736	1957	Bâtiment agricole

Photo de l'immeuble	# civique	Voie publique	Cadastre	Année selon rôle d'évaluation	Précision supplémentaire sur l'immeuble visé
	225	rang Montcalm	5400392	1836	Résidence principale
	293	rang Montcalm	2538956	1900	Résidence principale
	251	rang Montcalm	2540180		Bâtiment agricole
	209	rang Montcalm	2540227	1871	Résidence principale
	212	rang Montcalm	2540225	1960	Résidence principale

Photo de l'immeuble	# civique	Voie publique	Cadastre	Année selon rôle d'évaluation	Précision supplémentaire sur l'immeuble visé
	247	rang Montcalm	2540190	1925	Résidence principale
	273	rang Montcalm	2538042		Bâtiment agricole
	253	rang Montcalm	6028074	1900	Résidence principale
	321	rang Montcalm	6290876	1900	Bâtiment agricole
	259	rang Montcalm	2540176	1900	Résidence principale

Photo de l'immeuble	# civique	Voie publique	Cadastre	Année selon rôle d'évaluation	Précision supplémentaire sur l'immeuble visé
	322 à 323	rang Montcalm	2538050	1920	Bâtiment agricole
	269	rang Montcalm	2538036	1900	Résidence principale
	273	rang Montcalm	2538042	1830	Résidence principale
	315	rang Montcalm	5368035	1880	Résidence principale
	321	rang Montcalm	6290876	1900	Résidence principale





Photo de l'immeuble	# civique	Voie publique	Cadastre	Année selon rôle d'évaluation	Précision supplémentaire sur l'immeuble visé
	337	rang Montcalm	2538949	1820	Résidence principale
	353	rang Montcalm	2538944		Résidence principale
	399	rang Montcalm	2538734	1886	Résidence principale
	273	rang Montcalm	2538042		Résidence principale
	293	rang Montcalm	2538956		Bâtiment agricole



Photo de l'immeuble	# civique	Voie publique	Cadastre	Année selon rôle d'évaluation	Précision supplémentaire sur l'immeuble visé
	240	rang Montcalm	2540187	1900	Résidence principale
	8	rue Turcotte	2540194	1857	Résidence principale
	109	route 125	2538128	1935	Résidence principale
	15	route 125	6153487	1830	Résidence principale
	87	route 125		1918	Résidence principale






Photo de l'immeuble	# civique	Voie publique	Cadastre	Année selon rôle d'évaluation	Précision supplémentaire sur l'immeuble visé
	118	route 125			Bâtiment agricole
	118	route 125	2538126	1958	Résidence principale
	138	route 125	2538764	1900	Résidence principale
	138	route 125	2538764	1930	Bâtiment agricole
	32	route 125	2540185	1900	Résidence principale






Photo de l'immeuble	# civique	Voie publique	Cadastre	Année selon rôle d'évaluation	Précision supplémentaire sur l'immeuble visé
	118	route 125			Bâtiment agricole
	41	route 125	2540181	1950	Résidence principale
	49	route 125	2800414	1922	Résidence principale
	55	route 125	2538142	1915	Résidence principale
	56	route 125	2540167	1890	Résidence principale





Photo de l'immeuble	# civique	Voie publique	Cadastre	Année selon rôle d'évaluation	Précision supplémentaire sur l'immeuble visé
	60	route 125	2538133	1922	Résidence principale
	41	route 125	2540181	1935	Bâtiment agricole
	7	route 125	2538152	1918	Résidence principale
	49	route 125	2800414		Bâtiment agricole
	60	route 125	2538133	1920	Bâtiment agricole






Photo de l'immeuble	# civique	Voie publique	Cadastre	Année selon rôle d'évaluation	Précision supplémentaire sur l'immeuble visé
	67	route 125	2538139	1930	Bâtiment agricole
	Entre le 87 et le 97	route 125	6153385		Monument du Sacré-Cœur
	270	route 341	2538250	1905	Résidence principale
	12 à 14	rue de l'Auberge	2800269	1910	Résidence principale
	21 à 27	rue de l'Auberge	2540341	1890	Résidence principale






Photo de l'immeuble	# civique	Voie publique	Cadastre	Année selon rôle d'évaluation	Précision supplémentaire sur l'immeuble visé
	29	rue de l'Auberge	2540340	1857	Résidence principale
	8 à 10	rue de l'Auberge	2800271	1948	Résidence principale
	47 à 49	rue des Écoles	2540422	1930	Résidence principale
	15 à 19	rue des Écoles	2540375	1929	Résidence principale
	24	rue des Écoles	2540323	1900	Résidence principale






Photo de l'immeuble	# civique	Voie publique	Cadastre	Année selon rôle d'évaluation	Précision supplémentaire sur l'immeuble visé
	29	rue des Écoles	2540381	1920	Résidence principale
	27	rue des Érables	2540441	1911	Résidence principale
	30 à 34	rue des Érables	2540566	1915	Résidence principale
	5	rue Turcotte	2540200	1937	Résidence principale
	66	rue du Moulin			Bâtiment accessoire






Photo de l'immeuble	# civique	Voie publique	Cadastre	Année selon rôle d'évaluation	Précision supplémentaire sur l'immeuble visé
	65	rue du Moulin		1945	Résidence principale
	66	rue du Moulin	2540376	1931	Résidence principale
	65	rue du Moulin			Bâtiment agricole
	66	rue du Moulin	2540411	1945	Ruines de l'ancien Moulin Dufresne
	23	rue Euclide	2540378	1910	Résidence principale






Photo de l'immeuble	# civique	Voie publique	Cadastre	Année selon rôle d'évaluation	Précision supplémentaire sur l'immeuble visé
	24	rue Euclide	2540380	1910	Résidence principale
	28	rue Euclide	2540382	1970	Résidence principale
	23	rue Grégoire	2540328		Résidence principale
	8	rue Grégoire	2540245	1900	Résidence principale
	30	rue Grégoire	2540285		Calvaire du cimetière de Saint-Esprit




Photo de l'immeuble	# civique	Voie publique	Cadastre	Année selon rôle d'évaluation	Précision supplémentaire sur l'immeuble visé
	30	rue Grégoire	2540285	1903	Charnier du cimetière de Saint-Esprit
	12	rue Grégoire	4708408	1952	Résidence principale
	16	rue Grégoire	2540273	1900	Résidence principale
	18	rue Grégoire			Résidence principale
	26	rue Grégoire	2540277	1906	Résidence principale

Photo de l'immeuble	# civique	Voie publique	Cadastre	Année selon rôle d'évaluation	Précision supplémentaire sur l'immeuble visé
	27	rue Grégoire	2540314	1900	Résidence principale
	23	rue Grégoire	2540328	1968	Résidence principale
	30	rue Grégoire	2540285		Cimetière de Saint-Esprit
	84	rue Latendresse	2540326	1900	Bâtiment accessoire
	83	rue Latendresse	2540311	1936	Résidence principale






Photo de l'immeuble	# civique	Voie publique	Cadastre	Année selon rôle d'évaluation	Précision supplémentaire sur l'immeuble visé
	77	rue Latendresse	2540307	1900	Résidence principale
	78 à 80	rue Latendresse	2540324	1925	Résidence principale
	84	rue Latendresse	2540326	1900	Résidence principale
	120	rue Montcalm	2540367		Bâtiment agricole
	116	rue Montcalm	2540368	1889	Résidence principale




Photo de l'immeuble	# civique	Voie publique	Cadastre	Année selon rôle d'évaluation	Précision supplémentaire sur l'immeuble visé
	120	rue Montcalm	2540367	1950	Résidence principale
	40	rue Montcalm	2540442	1880	Résidence principale
	41	rue Montcalm	2540397	1880	Résidence principale
	46	rue Montcalm			Résidence principale
	47	rue Montcalm	2540385	1890	Résidence principale



Photo de l'immeuble	# civique	Voie publique	Cadastre	Année selon rôle d'évaluation	Précision supplémentaire sur l'immeuble visé
	60 à 60-A	rue Montcalm	2540497	1885	Résidence principale
	85 à 93	rue Montcalm	2540338	1925	Résidence principale
	116	rue Montcalm	2540368		Bâtiment agricole
	121	rue Montcalm	2540335		Bâtiment accessoire
	103 à 105	rue Montcalm	2540342		Bâtiment agricole






Photo de l'immeuble	# civique	Voie publique	Cadastre	Année selon rôle d'évaluation	Précision supplémentaire sur l'immeuble visé
	36	rue Montcalm	2540443	1930	Résidence principale
	100 à 102	rue Montcalm	2540364	1919	Résidence principale
	103 à 105	rue Montcalm	2540342	1910	Résidence principale
	106	rue Montcalm	2540361	1880	Résidence principale
	11	rue Montcalm	2540435	1910	Résidence principale






Photo de l'immeuble	# civique	Voie publique	Cadastre	Année selon rôle d'évaluation	Précision supplémentaire sur l'immeuble visé
	110	rue Montcalm	2540359	1900	Résidence principale
	111	rue Montcalm	2540332	1950	Résidence principale
	114	rue Montcalm			Résidence principale
	99	rue Montcalm	2540336	1912	Résidence principale
	119	rue Montcalm	2540330	1895	Résidence principale

Photo de l'immeuble	# civique	Voie publique	Cadastre	Année selon rôle d'évaluation	Précision supplémentaire sur l'immeuble visé
	121	rue Montcalm	2540335	1900	Résidence principale
	122	rue Montcalm	2540366	1905	Résidence principale
	124 à 126	rue Montcalm	2540365	1902	Résidence principale
	125	rue Montcalm	2540334	1900	Résidence principale
	132	rue Montcalm	6407593	1948	Résidence principale


Photo de l'immeuble	# civique	Voie publique	Cadastre	Année selon rôle d'évaluation	Précision supplémentaire sur l'immeuble visé
	137	rue Montcalm	3849276	1894	Résidence principale
	19 à 21	rue Montcalm	2540436	1919	Résidence principale
	26	rue Montcalm	6222898	1958	Résidence principale
	29	rue Montcalm	2540426	1900	Résidence principale
	30	rue Montcalm	2540445	1900	Résidence principale

Photo de l'immeuble	# civique	Voie publique	Cadastre	Année selon rôle d'évaluation	Précision supplémentaire sur l'immeuble visé
	35 à 37	rue Montcalm	2540398	1900	Résidence principale
	41	rue Montcalm	2540397		Bâtiment accessoire
	42	rue Montcalm	2540440	1908	Résidence principale
	4	rue Turcotte	2540195	1880	Résidence principale
	49 à 53	rue Montcalm	2540384	1900	Résidence principale

Photo de l'immeuble	# civique	Voie publique	Cadastre	Année selon rôle d'évaluation	Précision supplémentaire sur l'immeuble visé
	5	rue Montcalm	2540438	1880	Résidence principale
	50	rue Montcalm	2540565	1905	Résidence principale
	58	rue Montcalm	4673192	1871	Résidence principale
	59	rue Montcalm	2800270	1910	Résidence principale
	63	rue Montcalm	2800268	1940	Résidence principale






Photo de l'immeuble	# civique	Voie publique	Cadastre	Année selon rôle d'évaluation	Précision supplémentaire sur l'immeuble visé
	67	rue Montcalm	2800265	1901	Résidence principale
	68	rue Montcalm	2540494	1900	Résidence principale
	72	rue Montcalm	2540493	1904	Résidence principale
	75 à 79	rue Montcalm	2540339	1890	Résidence principale
	4	rue Turcotte	2540195		Bâtiment accessoire






Photo de l'immeuble	# civique	Voie publique	Cadastre	Année selon rôle d'évaluation	Précision supplémentaire sur l'immeuble visé
	92	rue Montcalm	2540372	1949	Résidence principale
	94 à 96	rue Montcalm	2540371	1910	Résidence principale
	117	rue Montcalm	2540331	1892	Résidence principale
	66	rue Montcalm	2540495	1905	Résidence principale
	107	rue Montcalm	2540333	1925	Résidence principale






Photo de l'immeuble	# civique	Voie publique	Cadastre	Année selon rôle d'évaluation	Précision supplémentaire sur l'immeuble visé
	71	rue Montcalm	2800264	1900	Résidence principale
	132	rue Principale	2540223	1958	Résidence principale
	55 à 57	rue Principale	2540392	1921	Résidence principale
	97	rue Principale	2540233	1880	Résidence principale
	104 à 106	rue Principale	2540264	1850	Résidence principale

Photo de l'immeuble	# civique	Voie publique	Cadastre	Année selon rôle d'évaluation	Précision supplémentaire sur l'immeuble visé
	129	rue Principale	3850889		Bâtiment agricole
	101 à 103	rue Principale	2540232	1905	Résidence principale
	62 à 64	rue Principale	2540350	1956	Résidence principale
	112	rue Principale			Résidence principale
	114	rue Principale	2540269	1915	Résidence principale






Photo de l'immeuble	# civique	Voie publique	Cadastre	Année selon rôle d'évaluation	Précision supplémentaire sur l'immeuble visé
	117 à 119	rue Principale			Résidence principale
	121 à 123	rue Principale	2540238	1941	Résidence principale
	126	rue Principale	2540257	1905	Résidence principale
	129	rue Principale	3850889	1934	Résidence principale
	136	rue Principale			Résidence principale






Photo de l'immeuble	# civique	Voie publique	Cadastre	Année selon rôle d'évaluation	Précision supplémentaire sur l'immeuble visé
	31	rue Principale	2540387	1880	Résidence principale
	37	rue Principale	2540388	1880	Résidence principale
	41	rue Principale	2540389	1940	Résidence principale
	44	rue Principale	2800274	1930	Résidence principale
	45 à 47	rue Principale	2540391	1958	Résidence principale






Photo de l'immeuble	# civique	Voie publique	Cadastre	Année selon rôle d'évaluation	Précision supplémentaire sur l'immeuble visé
	50	rue Principale	2800275	1938	Résidence principale
	49-51-D	rue Principale	3557659	1900	Résidence principale
	52 à 54	rue Principale	2540343	1926	Résidence principale
	60	rue Principale	2540349	1913	Résidence principale
	63	rue Principale	2540394	1897	Résidence principale






Photo de l'immeuble	# civique	Voie publique	Cadastre	Année selon rôle d'évaluation	Précision supplémentaire sur l'immeuble visé
	71 à 73	rue Principale	6263391	1968	Résidence principale
	72 à 78	rue Principale	6263385	1890	Résidence principale
	88	rue Principale	2540267	1916	Résidence principale
	94	rue Principale	2540266	1902	Résidence principale
	96	rue Principale	2540268	1900	Résidence principale






Photo de l'immeuble	# civique	Voie publique	Cadastre	Année selon rôle d'évaluation	Précision supplémentaire sur l'immeuble visé
	98 à 100	rue Principale	2540265	1922	Résidence principale
		rue Principale	N/A		Pont du village
	38	rue Principale	2800273	1941	Résidence principale
	46	rue Robert	2540169		Bâtiment agricole
	46	rue Robert	2540169		Bâtiment agricole











Photo de l'immeuble	# civique	Voie publique	Cadastre	Année selon rôle d'évaluation	Précision supplémentaire sur l'immeuble visé
	51	rue Roger	2538137		Bâtiment agricole
	14	rue Turcotte			Résidence principale
	88	rue Saint-Isidore	2540329	1932	Église de Saint-Esprit-de-Montcalm
	29 à 29-B	rue Saint-Louis	2540456	1950	
	25 à 27	rue Saint-Louis	2540454	1885	Résidence principale

Photo de l'immeuble	# civique	Voie publique	Cadastre	Année selon rôle d'évaluation	Précision supplémentaire sur l'immeuble visé
	31	rue Saint-Louis	2540457	1910	Résidence principale
	26 à 26-A	rue Saint-Louis	2540483	1920	Résidence principale
	33 à 35	rue Saint-Louis	2540458	1900	Résidence principale
	36 à 44	rue Saint-Louis	2540496	1900	Résidence principale
	12	rue Turcotte	2540196	1965	Résidence principale