

Municipalité de Saint-Jacques






Photo de l'immeuble	# civique	Voie publique	Cadastre	Année selon rôle d'évaluation	Précision supplémentaire sur l'immeuble visé
	100	Trémolos	3023137	1850	Résidence principale
	2183	Bas-de-l'Église Nord	3023696		Résidence principale
	2317	Bas-de-l'Église Nord	3023759	1903	Résidence principale
	2211	Bas-de-l'Église Nord	3023733	1948	Résidence principale
	2406	Bas-de-l'Église Nord	3023764	1790	Résidence principale






Photo de l'immeuble	# civique	Voie publique	Cadastre	Année selon rôle d'évaluation	Précision supplémentaire sur l'immeuble visé
	2069	Bas-de-l'Église Nord	3023677	1890	Résidence principale
	2128	Bas-de-l'Église Nord	3022971	1910	Résidence principale
	2283 à 2285	Bas-de-l'Église Nord	3023713	1950	Résidence principale
	2372	Bas-de-l'Église Nord			Résidence principale
	derrière le 1236 Bas de l'église Sud, après le pont	Bas-de-l'Église Nord	3023679		Bâtiment agricole






Photo de l'immeuble	# civique	Voie publique	Cadastre	Année selon rôle d'évaluation	Précision supplémentaire sur l'immeuble visé
	2139	Bas-de-l'Église Nord	3022972		Croix de chemin
	2394	Bas-de-l'Église Nord	3023746	1822	Résidence principale
	en face du 1603	Bas-de-l'Église Sud	3023749		Croix de chemin
	1236	Bas-de-l'Église Sud	3023680	1942	Résidence principale
	1353	Bas-de-l'Église Sud	3023687	1900	Résidence principale

Photo de l'immeuble	# civique	Voie publique	Cadastre	Année selon rôle d'évaluation	Précision supplémentaire sur l'immeuble visé
	1506	Bas-de-l'Église Sud	3023710		Résidence principale
	1576	Bas-de-l'Église Sud	3023755	1830	Résidence principale
	1638	Bas-de-l'Église Sud	3023742	1880	Résidence principale
	1460	Bas-de-l'Église Sud	3023722	1806	Résidence principale
	en face du 1460	Bas-de-l'Église Sud			Bâtiment agricole

Photo de l'immeuble	# civique	Voie publique	Cadastre	Année selon rôle d'évaluation	Précision supplémentaire sur l'immeuble visé
	1486	Bas-de-l'Église Sud	3023714	1909	Résidence principale
	1603	Bas-de-l'Église Sud	3023761	1921	Résidence principale
	1678 à 1680	Bas-de-l'Église Sud	3259147	1789	Résidence principale
	1320	Bas-de-l'Église Sud	3023671	1900	Résidence principale
	1474	Bas-de-l'Église Sud	3023716	1835	Résidence principale

Photo de l'immeuble	# civique	Voie publique	Cadastre	Année selon rôle d'évaluation	Précision supplémentaire sur l'immeuble visé
	1620	Bas-de-l'Église Sud	3023744	1880	Résidence principale
	1302	Bas-de-l'Église Sud	3023673	1938	Résidence principale
	1328	Bas-de-l'Église Sud	3023670	1930	Résidence principale
	1372	Bas-de-l'Église Sud	3023698	1938	Résidence principale
	1411	Bas-de-l'Église Sud	3023705	1921	Résidence principale


Photo de l'immeuble	# civique	Voie publique	Cadastre	Année selon rôle d'évaluation	Précision supplémentaire sur l'immeuble visé
	1450	Bas-de-l'Église Sud	3023723	1965	Résidence principale
	1524	Bas-de-l'Église Sud	3023711	1900	Résidence principale
	1651	Bas-de-l'Église Sud	3024581	1920	Résidence principale
	1347	Bas-de-l'Église Sud	3023685		Bâtiment agricole
	1707	Bas-de-l'Église Sud			Croix de chemin






Photo de l'immeuble	# civique	Voie publique	Cadastre	Année selon rôle d'évaluation	Précision supplémentaire sur l'immeuble visé
	1320	Bas-de-l'Église Sud	3023671		Bâtiment agricole
	1400	Bas-de-l'Église Sud			Bâtiment agricole
	1401	Bas-de-l'Église Sud			Bâtiment agricole
	1651	Bas-de-l'Église Sud	3024581		Bâtiment agricole
	9 à 15	Bro	3024525	1930	Bâtiment agricole






Photo de l'immeuble	# civique	Voie publique	Cadastre	Année selon rôle d'évaluation	Précision supplémentaire sur l'immeuble visé
	5 à 7	Bro	3024527	1925	Résidence principale
	21 à 23	Bro	3024545	1930	Résidence principale
	en avant de la carrière au bout d'un petit chemin menant à la rue	Carrière	3023141		Cabane à sucre
	50	Carrière	3023136	1960	Cabane à sucre
	1424	Continuations	3022947		Bâtiment agricole




Photo de l'immeuble	# civique	Voie publique	Cadastre	Année selon rôle d'évaluation	Précision supplémentaire sur l'immeuble visé
	1395	Continuations			Bâtiment agricole
	2158	Continuations	3585939	1900	Résidence principale
	2098	Continuations	3023970		Bâtiment agricole
	1504	Continuations	3023007	1940	Croix de chemin
	2050	Continuations	3023963	1900	Résidence principale

Photo de l'immeuble	# civique	Voie publique	Cadastre	Année selon rôle d'évaluation	Précision supplémentaire sur l'immeuble visé
	1382	Continuations	3022949	1945	Résidence principale
	1204	Continuations	3023910	1862	Résidence principale
	1238	Continuations	3023912	1878	Résidence principale
	1556	Continuations	3023938	1810	Résidence principale
	1570	Continuations	6150420	1880	Résidence principale

Photo de l'immeuble	# civique	Voie publique	Cadastre	Année selon rôle d'évaluation	Précision supplémentaire sur l'immeuble visé
	1596	Continuations	4599927	1918	Résidence principale
	1182	Continuations	3023905	1920	Résidence principale
	1189	Continuations	3023907	1888	Résidence principale
	1430	Continuations	3023920	1900	Résidence principale
	1456	Continuations	3259132	1918	Résidence principale






Photo de l'immeuble	# civique	Voie publique	Cadastre	Année selon rôle d'évaluation	Précision supplémentaire sur l'immeuble visé
	1892	Continuations	3023953	1925	Résidence principale
	2128	Continuations	4207465	1900	Résidence principale
	2064	Continuations			Résidence principale
	2090	Continuations	3023968	1890	Résidence principale
	2390	Continuations	3023982	1900	Résidence principale






Photo de l'immeuble	# civique	Voie publique	Cadastre	Année selon rôle d'évaluation	Précision supplémentaire sur l'immeuble visé
	2072	Continuations	3023966	1900	Résidence principale
	2084	Continuations	3023069	1900	Résidence principale
	2390	Continuations	3023982		Bâtiment agricole
	1424 rang	Continuations	3022947		Résidence principale
	1285	Continuations	3023918	1880	Résidence principale


Photo de l'immeuble	# civique	Voie publique	Cadastre	Année selon rôle d'évaluation	Précision supplémentaire sur l'immeuble visé
	1471	Continuations	3023922	1900	Résidence principale
	1488	Continuations	3023926	1848	Résidence principale
	1504	Continuations	3023006	1880	Résidence principale
	1527	Continuations	3023927	1900	Résidence principale
	1608	Continuations	3023942	1910	Résidence principale

Photo de l'immeuble	# civique	Voie publique	Cadastre	Année selon rôle d'évaluation	Précision supplémentaire sur l'immeuble visé
	1874	Continuations	5428863	1930	Résidence principale
	1944	Continuations	6192874	1910	Résidence principale
	2393	Continuations			Résidence principale
	2098	Continuations	3023970	1900	Résidence principale
	2058	Continuations			Résidence principale

Photo de l'immeuble	# civique	Voie publique	Cadastre	Année selon rôle d'évaluation	Précision supplémentaire sur l'immeuble visé
	1278	Continuations	3023914	1925	Résidence principale
	1544	Continuations	3023931	1878	Résidence principale
	1920	Continuations	6358443	1913	Résidence principale
	2210	Continuations	3023975	1900	Résidence principale
	1382	Continuations	3022949		Bâtiment agricole

Photo de l'immeuble	# civique	Voie publique	Cadastre	Année selon rôle d'évaluation	Précision supplémentaire sur l'immeuble visé
	1944	Continuations	6192874		Bâtiment agricole
	2072	Continuations	3023966		Bâtiment agricole
	2128	Continuations	4207465	1930	Bâtiment agricole
	2158	Continuations	3585939		Bâtiment agricole
	1471	Continuations	3023922		Bâtiment agricole






Photo de l'immeuble	# civique	Voie publique	Cadastre	Année selon rôle d'évaluation	Précision supplémentaire sur l'immeuble visé
	1908	Continuations			Bâtiment agricole
	2064	Continuations			Bâtiment agricole
	1527	Continuations	3023927		Bâtiment agricole
	1920	Continuations	6358443		Bâtiment agricole
	À droite du 1166, dans la courbe	Continuations	3022930		Bâtiment agricole






Photo de l'immeuble	# civique	Voie publique	Cadastre	Année selon rôle d'évaluation	Précision supplémentaire sur l'immeuble visé
	7	Dupuis	3024786	1928	Résidence principale
	18	Dupuis			Résidence principale
	11	Dupuis			Résidence principale
	13	Dupuis	3024782	1938	Résidence principale
	11	Forest	3024763		Bâtiment agricole




Photo de l'immeuble	# civique	Voie publique	Cadastre	Année selon rôle d'évaluation	Précision supplémentaire sur l'immeuble visé
	1008	Gaudet	3258817	1943	Résidence principale
	1019	Gaudet	3258824	1880	Résidence principale
	1518	Gauthier	3022785	1879	Résidence principale
	1432	Gauthier	3023528	1890	Résidence principale
	1457	Gauthier	3023546	1900	Résidence principale

Photo de l'immeuble	# civique	Voie publique	Cadastre	Année selon rôle d'évaluation	Précision supplémentaire sur l'immeuble visé
	1457	Gauthier	3023546		Bâtiment agricole
	1009	Lévesque	3023647	1890	Résidence principale
	1003	Lévesque	3023646	1875	Résidence principale
	16 à 18	Marion	3024858	1930	Résidence principale
	17	Marion	3024833	1920	Résidence principale






Photo de l'immeuble	# civique	Voie publique	Cadastre	Année selon rôle d'évaluation	Précision supplémentaire sur l'immeuble visé
	4 à 6-B	Marion	3024869	1920	Résidence principale
	12	Marion	3024860	1904	Résidence principale
	3 à 5	Marion	3024841	1935	Résidence principale
	15	Marion	3024834	1920	Résidence principale
	14	Marion	3024859	1920	Résidence principale

Photo de l'immeuble	# civique	Voie publique	Cadastre	Année selon rôle d'évaluation	Précision supplémentaire sur l'immeuble visé
	10	Marion	3024861	1900	Résidence principale
	21	Marion			Résidence principale
	11	Marion	5336158	1965	Résidence principale
	7	Marion	3024840	1900	Résidence principale
	24	Marion	6269068	1920	Résidence principale






Photo de l'immeuble	# civique	Voie publique	Cadastre	Année selon rôle d'évaluation	Précision supplémentaire sur l'immeuble visé
	2131	Mireault	3023485	1900	Résidence principale
	2220	Mireault	3023505	1900	Résidence principale
	2031	Mireault	3023462	1889	Résidence principale
	2209	Mireault	3023503	1900	Résidence principale
	2054	Mireault	3023472	1900	Résidence principale






Photo de l'immeuble	# civique	Voie publique	Cadastre	Année selon rôle d'évaluation	Précision supplémentaire sur l'immeuble visé
	2064	Mireault	3023473	1900	Résidence principale
	2095	Mireault	3023479	1900	Résidence principale
	2311	Mireault	3023519	1904	Résidence principale
	2167	Mireault	3023497	1900	Résidence principale
	2257	Mireault	3023515	1926	Résidence principale






Photo de l'immeuble	# civique	Voie publique	Cadastre	Année selon rôle d'évaluation	Précision supplémentaire sur l'immeuble visé
	2141	Mireault	3023494	1900	Résidence principale
	2006	Mireault			Résidence principale
	coin Ruisseau-Saint-Georges Sud	Mireault	3023522		Bâtiment agricole
	2035	Mireault			Bâtiment agricole
	2133	Mireault	3023487	1870	Résidence principale






Photo de l'immeuble	# civique	Voie publique	Cadastre	Année selon rôle d'évaluation	Précision supplémentaire sur l'immeuble visé
	2017	Mireault			Résidence principale
	13	Paré	3025224	1925	Résidence principale
	9	Paré	3025221	1878	Résidence principale
	7	Paré			Résidence principale
	1230	Plouffe			Résidence principale






Photo de l'immeuble	# civique	Voie publique	Cadastre	Année selon rôle d'évaluation	Précision supplémentaire sur l'immeuble visé
	1037	Plouffe	3023574	1918	Résidence principale
	1137	Ruisseau-Saint-Georges Nord	5653830	1950	Résidence principale
	1246	Ruisseau-Saint-Georges Nord			Résidence principale
	1079	Ruisseau-Saint-Georges Nord	3023467	1850	Résidence principale
	1087	Ruisseau-Saint-Georges Nord	3023470	1850	Résidence principale






Photo de l'immeuble	# civique	Voie publique	Cadastre	Année selon rôle d'évaluation	Précision supplémentaire sur l'immeuble visé
	1151 à 1153	Ruisseau-Saint-Georges Nord	3023491	1930	Résidence principale
	1202	Ruisseau-Saint-Georges Nord	3023498	1890	Résidence principale
	1043	Ruisseau-Saint-Georges Nord			Résidence principale
	1116	Ruisseau-Saint-Georges Nord	3023481	1925	Résidence principale
	1102	Ruisseau-Saint-Georges Nord	3023478	1900	Résidence principale

Photo de l'immeuble	# civique	Voie publique	Cadastre	Année selon rôle d'évaluation	Précision supplémentaire sur l'immeuble visé
	1190	Ruisseau-Saint-Georges Nord	3023496	1900	Résidence principale
	1177	Ruisseau-Saint-Georges Nord	3023488	1870	Résidence principale
	1067	Ruisseau-Saint-Georges Nord			Résidence principale
	1226	Ruisseau-Saint-Georges Nord		1817	Résidence principale
	2391	Ruisseau-Saint-Georges Sud	3023536	1900	Résidence principale

Photo de l'immeuble	# civique	Voie publique	Cadastre	Année selon rôle d'évaluation	Précision supplémentaire sur l'immeuble visé
	2678	Ruisseau-Saint-Georges Sud	3023313	1870	Résidence principale
	2361	Ruisseau-Saint-Georges Sud	3023529	1900	Résidence principale
	2385 à 2387	Ruisseau-Saint-Georges Sud	3023534	1910	Résidence principale
	2422	Ruisseau-Saint-Georges Sud	3022550	1925	Résidence principale
	2349	Ruisseau-Saint-Georges Sud	3023526	1800	Résidence principale






Photo de l'immeuble	# civique	Voie publique	Cadastre	Année selon rôle d'évaluation	Précision supplémentaire sur l'immeuble visé
	2751	Ruisseau-Saint-Georges Sud	3023320	1900	Résidence principale
	2784	Ruisseau-Saint-Georges Sud	3022504	1930	Résidence principale
	2714	Ruisseau-Saint-Georges Sud	3023316		Bâtiment agricole
	en face du 2391, parallèle à la voie	Ruisseau-Saint-Georges Sud			Bâtiment agricole
	en face du 2391, perpendiculaire à la voie	Ruisseau-Saint-Georges Sud			Bâtiment agricole




Photo de l'immeuble	# civique	Voie publique	Cadastre	Année selon rôle d'évaluation	Précision supplémentaire sur l'immeuble visé
	2379	Ruisseau-Saint-Georges Sud	3023533	1860	Résidence principale
	35	Sainte-Anne	3025169	1878	Résidence principale
	45	Sainte-Anne	5889601	1925	Résidence principale
	47	Sainte-Anne			Résidence principale
	23 à 23-A	Sainte-Anne	3025226	1878	Résidence principale






Photo de l'immeuble	# civique	Voie publique	Cadastre	Année selon rôle d'évaluation	Précision supplémentaire sur l'immeuble visé
	41	Sainte-Anne	3025174	1913	Résidence principale
	59	Sainte-Anne	3025185	1900	Résidence principale
	31 à 33	Sainte-Anne	3025158	1875	Résidence principale
	37 à 39	Sainte-Anne	3025173	1920	Résidence principale
	57	Sainte-Anne	3025183	1880	Résidence principale

Photo de l'immeuble	# civique	Voie publique	Cadastre	Année selon rôle d'évaluation	Précision supplémentaire sur l'immeuble visé
	3 à 5	Sainte-Anne	3025219	1870	Résidence principale
	11-19	Sainte-Anne			Résidence principale
	7-9	Sainte-Anne			Résidence principale
	101	Sainte-Anne	5955623	1853	École
	109	Sainte-Anne	3023934	1900	Résidence principale






Photo de l'immeuble	# civique	Voie publique	Cadastre	Année selon rôle d'évaluation	Précision supplémentaire sur l'immeuble visé
	29	Sainte-Anne	3025157	1935	Résidence principale
	49	Sainte-Anne	3025177	1900	Résidence principale
	63	Sainte-Anne	3025103	1880	Résidence principale
	67	Sainte-Anne	3025109	1870	Résidence principale
	69	Sainte-Anne	3025111	1880	Résidence principale






Photo de l'immeuble	# civique	Voie publique	Cadastre	Année selon rôle d'évaluation	Précision supplémentaire sur l'immeuble visé
	1745	rang des continuations	3023092		Cabane à sucre
	2372	rang Saint-Jacques	3025357	1900	Résidence principale
	derrière le 195	rue Saint-Jacques	3025244		Bâtiment agricole
	2725 à 2727	rang Saint-Jacques	3258825	1910	Résidence principale
	2350	rang Saint-Jacques	3025345		Bâtiment agricole






Photo de l'immeuble	# civique	Voie publique	Cadastre	Année selon rôle d'évaluation	Précision supplémentaire sur l'immeuble visé
	2360	rang Saint-Jacques			Bâtiment agricole
	2487	rang Saint-Jacques	3023172		Bâtiment agricole
	2487	rang Saint-Jacques	3023172		Bâtiment agricole
	2450	rang Saint-Jacques	3258775		Bâtiment agricole
	2581	rang Saint-Jacques			Bâtiment agricole






Photo de l'immeuble	# civique	Voie publique	Cadastre	Année selon rôle d'évaluation	Précision supplémentaire sur l'immeuble visé
	2581	rang Saint-Jacques			Bâtiment agricole
	entre 2487 et 2513, loin de la voie	rang Saint-Jacques	3023171		Bâtiment agricole
	43 à 45-A	rue Saint-Jacques	3024795	1867	Résidence principale
	67 à 71	rue Saint-Jacques			Résidence principale
	59 à 61	rue Saint-Jacques			Résidence principale





Photo de l'immeuble	# civique	Voie publique	Cadastre	Année selon rôle d'évaluation	Précision supplémentaire sur l'immeuble visé
	50 à 50-B	rue Saint-Jacques	3024727-A	1940	Institution
	105	rue Saint-Jacques	3024873	1927	Institution
	2567	rang Saint-Jacques	3258791		Bâtiment agricole
	2537	rang Saint-Jacques	5177763		Bâtiment agricole
	211	rue Saint-Jacques	6393811	1918	Résidence principale






Photo de l'immeuble	# civique	Voie publique	Cadastre	Année selon rôle d'évaluation	Précision supplémentaire sur l'immeuble visé
	82	rue Saint-Jacques	3024719	1945	Résidence principale
	24 à 24-D	rue Saint-Jacques	3024733	1905	Résidence principale
	107	rue Saint-Jacques	6258564	1904	Résidence principale
	84	rue Saint-Jacques	3024717	1896	Résidence principale
	137A à 139-A	rue Saint-Jacques	3024892	1828	Résidence principale





Photo de l'immeuble	# civique	Voie publique	Cadastre	Année selon rôle d'évaluation	Précision supplémentaire sur l'immeuble visé
	184	rue Saint-Jacques	4827475	1890	Résidence principale
	86 à 88	rue Saint-Jacques	3024718	1914	Résidence principale
	2290	rang Saint-Jacques	6349073		Bâtiment agricole
	62 à 68	rue Saint-Jacques	3024714	1930	Résidence principale
	98	rue Saint-Jacques	3025148	1945	Résidence principale






Photo de l'immeuble	# civique	Voie publique	Cadastre	Année selon rôle d'évaluation	Précision supplémentaire sur l'immeuble visé
	2983	rang Saint-Jacques	3258864	1916	Résidence principale
	121 à 123-A	rue Saint-Jacques	3024866	1945	Résidence principale
	164 à 164-A	rue Saint-Jacques	3025233	1904	Résidence principale
	199	rue Saint-Jacques	3025247	1926	Résidence principale
	3050	rang Saint-Jacques	3259129	1940	Résidence principale






Photo de l'immeuble	# civique	Voie publique	Cadastre	Année selon rôle d'évaluation	Précision supplémentaire sur l'immeuble visé
	2931	rang Saint-Jacques	6542301		Institution
	150	rue Saint-Jacques	5441602	1883	Résidence principale
	94	rue Saint-Jacques	3025149	1903	Résidence principale
	248	rue Saint-Jacques	3025290	1935	Résidence principale
	141 à 143	rue Saint-Jacques	3024895	1850	Résidence principale






Photo de l'immeuble	# civique	Voie publique	Cadastre	Année selon rôle d'évaluation	Précision supplémentaire sur l'immeuble visé
	22	rue Saint-Jacques	3024642	1948	Résidence principale
	9	rue Saint-Jacques	3024631	1900	Résidence principale
	157	rue Saint-Jacques	3024899	1935	Résidence principale
	47	rue Saint-Jacques	3024788	1925	Résidence principale
	2914	rang Saint-Jacques			Résidence principale






Photo de l'immeuble	# civique	Voie publique	Cadastre	Année selon rôle d'évaluation	Précision supplémentaire sur l'immeuble visé
	23 à 25-A	rue Saint-Jacques	3024767	1900	Résidence principale
	2914	rang Saint-Jacques			Bâtiment agricole
	2695	rang Saint-Jacques	3023179	1939	Résidence principale
	85 à 89B	rue Saint-Jacques	5441595	1886	Résidence principale
	91 à 93	rue Saint-Jacques	3024845	1898	Résidence principale

Photo de l'immeuble	# civique	Voie publique	Cadastre	Année selon rôle d'évaluation	Précision supplémentaire sur l'immeuble visé
	2630 à 2632	rang Saint-Jacques	3258807		Croix de chemin
	3034	rang Saint-Jacques	5134249		Croix de chemin
	110	rue Saint-Jacques	6174759-B		Calvaire
	10 à 10-A	rue Saint-Jacques	3024641	1900	Résidence principale
	140	rue Saint-Jacques	3025215	1878	Résidence principale






Photo de l'immeuble	# civique	Voie publique	Cadastre	Année selon rôle d'évaluation	Précision supplémentaire sur l'immeuble visé
	2668	rang Saint-Jacques	3258815	1902	Résidence principale
	252	rue Saint-Jacques	3025287	1932	Résidence principale
	2752	rang Saint-Jacques	3258831	1900	Résidence principale
	2508	rang Saint-Jacques	3258784	1951	Résidence principale
	2862	rang Saint-Jacques	3258855	1890	Résidence principale






Photo de l'immeuble	# civique	Voie publique	Cadastre	Année selon rôle d'évaluation	Précision supplémentaire sur l'immeuble visé
	132	rue Saint-Jacques	3025208	1880	Résidence principale
	210	rue Saint-Jacques	3025258	1900	Résidence principale
	2203 à 2205	rang Saint-Jacques	5443454	1835	Résidence principale
	2248	rang Saint-Jacques	3025327	1830	Résidence principale
	2360	rang Saint-Jacques			Croix de chemin


Photo de l'immeuble	# civique	Voie publique	Cadastre	Année selon rôle d'évaluation	Précision supplémentaire sur l'immeuble visé
	2537	rang Saint-Jacques	5177763	1880	Résidence principale
	258	rue Saint-Jacques	3025316	1865	Résidence principale
	2893	rang Saint-Jacques			Résidence principale
	2630 à 2632	rang Saint-Jacques	3258807	1825	Résidence principale
	2639	rang Saint-Jacques	3258804	1880	Résidence principale

Photo de l'immeuble	# civique	Voie publique	Cadastre	Année selon rôle d'évaluation	Précision supplémentaire sur l'immeuble visé
	265	rue Saint-Jacques	3025304	1800	Résidence principale
	2683	rang Saint-Jacques	3023178	1880	Résidence principale
	2686	rang Saint-Jacques	3258819	1946	Résidence principale
	2690	rang Saint-Jacques	3258818	1948	Résidence principale
	27	rue Saint-Jacques	3024768	1880	Résidence principale






Photo de l'immeuble	# civique	Voie publique	Cadastre	Année selon rôle d'évaluation	Précision supplémentaire sur l'immeuble visé
	2744	rang Saint-Jacques	3258834	1900	Résidence principale
	3022	rang Saint-Jacques	4850399	1900	Résidence principale
	2761	rang Saint-Jacques	3258835	1900	Résidence principale
	2590	rang Saint-Jacques	3258795		Résidence principale
	2524	rang Saint-Jacques			Résidence principale

Photo de l'immeuble	# civique	Voie publique	Cadastre	Année selon rôle d'évaluation	Précision supplémentaire sur l'immeuble visé
	2266	rang Saint-Jacques	3025328	1935	Résidence principale
	16	rue Saint-Jacques	3024638	1800	Résidence principale
	17	rue Saint-Jacques	3024627	1898	Résidence principale
	2659	rang Saint-Jacques	3258811	1880	Résidence principale
	2200	rang Saint-Jacques	5908234	1850	Résidence principale






Photo de l'immeuble	# civique	Voie publique	Cadastre	Année selon rôle d'évaluation	Précision supplémentaire sur l'immeuble visé
	264	rue Saint-Jacques	3025318	1900	Résidence principale
	2394	rang Saint-Jacques	3025355	1825	Résidence principale
	2846	rang Saint-Jacques	3258853	1952	Résidence principale
	2671	rang Saint-Jacques	3258814	1835	Résidence principale
	2814	rang Saint-Jacques	3258848	1875	Résidence principale






Photo de l'immeuble	# civique	Voie publique	Cadastre	Année selon rôle d'évaluation	Précision supplémentaire sur l'immeuble visé
	2581	rang Saint-Jacques			Résidence principale
	2795	rang Saint-Jacques	3258843	1930	Résidence principale
	117 à 119	rue Saint-Jacques	3024867	1945	Résidence principale
	196	rue Saint-Jacques	3025230	1900	Résidence principale
	267	rue Saint-Jacques	5443452	1880	Résidence principale






Photo de l'immeuble	# civique	Voie publique	Cadastre	Année selon rôle d'évaluation	Précision supplémentaire sur l'immeuble visé
	2776	rang Saint-Jacques			Résidence principale
	261	rue Saint-Jacques	3025306	1930	Résidence principale
	203	rue Saint-Jacques			Résidence principale
	derrière le 3012	rang Saint-Jacques	3023228	1945	Bâtiment agricole
	entre le 3050 et le 3062	rang Saint-Jacques	3023238		Bâtiment agricole

Photo de l'immeuble	# civique	Voie publique	Cadastre	Année selon rôle d'évaluation	Précision supplémentaire sur l'immeuble visé
	2811	rang Saint-Jacques	3258847	1900	Résidence principale
	2548	rang Saint-Jacques	3258787	1920	Résidence principale
	220	rue Saint-Jacques	3025283	1900	Résidence principale
	2360	rang Saint-Jacques			Résidence principale
	15	rue Saint-Jacques	3024629	1920	Résidence principale





Photo de l'immeuble	# civique	Voie publique	Cadastre	Année selon rôle d'évaluation	Précision supplémentaire sur l'immeuble visé
	122	Saint-Jacques	5441598		Bâtiment agricole
	18 à 18-B	rue Saint-Jacques	3024643	1914	Résidence principale
	136	rue Saint-Jacques			Résidence principale
	145 à 147	rue Saint-Jacques	3024894	1903	Résidence principale
	195 à 195-A	rue Saint-Jacques	3025249	1903	Résidence principale





Photo de l'immeuble	# civique	Voie publique	Cadastre	Année selon rôle d'évaluation	Précision supplémentaire sur l'immeuble visé
	103	rue Saint-Jacques			Résidence principale
	2438	rang Saint-Jacques	3258777	1900	Résidence principale
	2236	rang Saint-Jacques			Résidence principale
	2314	rang Saint-Jacques			Résidence principale
	37	rue Saint-Jacques	3024769	1878	Résidence principale






Photo de l'immeuble	# civique	Voie publique	Cadastre	Année selon rôle d'évaluation	Précision supplémentaire sur l'immeuble visé
	60	rue Saint-Jacques	5441589	1900	Résidence principale
	2739	rang Saint-Jacques			Résidence principale
	47B (derrière le 47)	rue Saint-Jacques	3024788		Résidence principale
	3077	rang Saint-Jacques	3258879	1920	Résidence principale
	135 à 135-A	rue Saint-Jacques	3024896	1935	Résidence principale






Photo de l'immeuble	# civique	Voie publique	Cadastre	Année selon rôle d'évaluation	Précision supplémentaire sur l'immeuble visé
	163 à 163-B	rue Saint-Jacques	3024900	1919	Résidence principale
	166-A à 168-A	rue Saint-Jacques	3025240	1850	Résidence principale
	175	rue Saint-Jacques	3025252	1905	Résidence principale
	3012	rang Saint-Jacques	3258867	1900	Résidence principale
	33	rue Saint-Jacques	3024770	1878	Résidence principale






Photo de l'immeuble	# civique	Voie publique	Cadastre	Année selon rôle d'évaluation	Précision supplémentaire sur l'immeuble visé
	44	rue Saint-Jacques	3024728	1900	Résidence principale
	51	rue Saint-Jacques	3024793	1860	Résidence principale
	206	rue Saint-Jacques	3025260	1935	Résidence principale
	192	rue Saint-Jacques	3025227	1850	Résidence principale
	3059	rang Saint-Jacques			Résidence principale

Photo de l'immeuble	# civique	Voie publique	Cadastre	Année selon rôle d'évaluation	Précision supplémentaire sur l'immeuble visé
	3023	rang Saint-Jacques	3258868	1920	Résidence principale
	31	rue Saint-Jacques	3024765	1910	Résidence principale
	12	rue Saint-Jacques	3024640	1920	Résidence principale
	169	rue Saint-Jacques	3023132	1878	Résidence principale
	165	rue Saint-Jacques	3024898	1935	Résidence principale


Photo de l'immeuble	# civique	Voie publique	Cadastre	Année selon rôle d'évaluation	Précision supplémentaire sur l'immeuble visé
	200	rue Saint-Jacques	3025264	1838	Résidence principale
	21	rue Saint-Jacques	3024634	1900	Résidence principale
	2990	rang Saint-Jacques	4904445	1900	Résidence principale
	2397	rang Saint-Jacques	3025360	1880	Résidence principale
	32	rue Saint-Jacques			Résidence principale






Photo de l'immeuble	# civique	Voie publique	Cadastre	Année selon rôle d'évaluation	Précision supplémentaire sur l'immeuble visé
	2233	rang Saint-Jacques	3025321	1950	Résidence principale
	2843	rang Saint-Jacques			Résidence principale
	3034	rang Saint-Jacques	5134249	1900	Résidence principale
	181	rue Saint-Jacques	3025257	1878	Résidence principale
	197 à 197-A	rue Saint-Jacques	3025248	1926	Résidence principale






Photo de l'immeuble	# civique	Voie publique	Cadastre	Année selon rôle d'évaluation	Précision supplémentaire sur l'immeuble visé
	2941	rang Saint-Jacques	6542300	1950	Résidence principale
	2944	rang Saint-Jacques	3023229	1900	Résidence principale
	2902	rang Saint-Jacques			Résidence principale
	14	rue Saint-Jacques	3024639	1878	Résidence principale
	159 à 161	rue Saint-Jacques	3024901	1800	Résidence principale






Photo de l'immeuble	# civique	Voie publique	Cadastre	Année selon rôle d'évaluation	Précision supplémentaire sur l'immeuble visé
	19	rue Saint-Jacques	3024626	1915	Résidence principale
	191	rue Saint-Jacques	3025251	1900	Résidence principale
	193	rue Saint-Jacques	3025250	1926	Résidence principale
	202	rue Saint-Jacques	3025262	1930	Résidence principale
	204	rue Saint-Jacques	3025261	1938	Résidence principale






Photo de l'immeuble	# civique	Voie publique	Cadastre	Année selon rôle d'évaluation	Précision supplémentaire sur l'immeuble visé
	2341	rang Saint-Jacques	3025341	1925	Résidence principale
	2450	rang Saint-Jacques	3258775	1889	Résidence principale
	2487	rang Saint-Jacques	3023172	1935	Résidence principale
	2570	rang Saint-Jacques	4543110	1900	Résidence principale
	2584	rang Saint-Jacques	3258794	1950	Résidence principale






Photo de l'immeuble	# civique	Voie publique	Cadastre	Année selon rôle d'évaluation	Précision supplémentaire sur l'immeuble visé
	2611	rang Saint-Jacques	3258801	1918	Résidence principale
	2622	rang Saint-Jacques	3258808	1890	Résidence principale
	2627	rang Saint-Jacques	3258798	1860	Résidence principale
	2391	rang Saint-Jacques			Résidence principale
	2747	rang Saint-Jacques	3258827	1948	Résidence principale






Photo de l'immeuble	# civique	Voie publique	Cadastre	Année selon rôle d'évaluation	Précision supplémentaire sur l'immeuble visé
	2773	rang Saint-Jacques	3258837	1900	Résidence principale
	2798	rang Saint-Jacques	3258845	1900	Résidence principale
	2835	rang Saint-Jacques	3258851	1900	Résidence principale
	2837	rang Saint-Jacques	3258850	1900	Résidence principale
	2885	rang Saint-Jacques	3258857	1880	Résidence principale


Photo de l'immeuble	# civique	Voie publique	Cadastre	Année selon rôle d'évaluation	Précision supplémentaire sur l'immeuble visé
	2923	rang Saint-Jacques	3258861	1830	Résidence principale
	2934	rang Saint-Jacques	3023222	1945	Résidence principale
	2598	rang Saint-Jacques			Résidence principale
	2978	rang Saint-Jacques	3023220	1925	Résidence principale
	2647	rang Saint-Jacques			Résidence principale






Photo de l'immeuble	# civique	Voie publique	Cadastre	Année selon rôle d'évaluation	Précision supplémentaire sur l'immeuble visé
	3041	rang Saint-Jacques	4679633	1945	Résidence principale
	3062	rang Saint-Jacques	3023234	1880	Résidence principale
	2730	rang Saint-Jacques			Résidence principale
	3088	rang Saint-Jacques	3258875	1895	Résidence principale
	3108	rang Saint-Jacques	5022249	1930	Résidence principale

Photo de l'immeuble	# civique	Voie publique	Cadastre	Année selon rôle d'évaluation	Précision supplémentaire sur l'immeuble visé
	3115	rang Saint-Jacques	6285650	1952	Résidence principale
	5	rue Saint-Jacques	3024633	1900	Résidence principale
	2971	rang Saint-Jacques			Résidence principale
	3009	rang Saint-Jacques			Résidence principale
	3074	rang Saint-Jacques			Résidence principale






Photo de l'immeuble	# civique	Voie publique	Cadastre	Année selon rôle d'évaluation	Précision supplémentaire sur l'immeuble visé
	142 à 144-B	rue Saint-Jacques	3025211	1884	Résidence principale
	2353	rang Saint-Jacques			Résidence principale
	101	Trémolos	3023138	1875	Résidence principale
	170 à 172-A	rue Saint-Jacques	4184746	1878	Résidence principale
	110	rue Saint-Jacques	6174759A		Monument de la Sainte-Vierge






Photo de l'immeuble	# civique	Voie publique	Cadastre	Année selon rôle d'évaluation	Précision supplémentaire sur l'immeuble visé
	122	rue Saint-Jacques	5441598	1863	Couvent
	2698	rang Saint-Jacques	3258816	1870	Résidence principale
	2473	rang Saint-Jacques	3258778	1880	Résidence principale
	110	rue Saint-Jacques	6174759-A	1918	Église
	2846	rang Saint-Jacques	3258853		Bâtiment agricole




Photo de l'immeuble	# civique	Voie publique	Cadastre	Année selon rôle d'évaluation	Précision supplémentaire sur l'immeuble visé
	162	rue Saint-Jacques			Résidence principale
	3062	rang Saint-Jacques	3023234		Bâtiment agricole
	derrière le 2983	rang Saint-Jacques	3023209		Bâtiment agricole
	2934	rang Saint-Jacques	3023222		Bâtiment agricole
	entre 2487 et 2513	rang Saint-Jacques	3023170		Bâtiment agricole






Photo de l'immeuble	# civique	Voie publique	Cadastre	Année selon rôle d'évaluation	Précision supplémentaire sur l'immeuble visé
	2902	rang Saint-Jacques			Bâtiment agricole
	3009	rang Saint-Jacques			Bâtiment agricole
	2324	rang Saint-Jacques	3025349	1825	Résidence principale
	2372	rang Saint-Jacques	3025357		Bâtiment agricole
	2683	rang Saint-Jacques	3023178		Bâtiment agricole






Photo de l'immeuble	# civique	Voie publique	Cadastre	Année selon rôle d'évaluation	Précision supplémentaire sur l'immeuble visé
	2695	rang Saint-Jacques	3023179		Bâtiment agricole
	2934	rang Saint-Jacques	3023222		Bâtiment agricole
	2590	rang Saint-Jacques	3258795		Bâtiment agricole
	2944	rang Saint-Jacques	3023229		Bâtiment agricole
	2941	rang Saint-Jacques	6542301	1950	Bâtiment agricole

Photo de l'immeuble	# civique	Voie publique	Cadastre	Année selon rôle d'évaluation	Précision supplémentaire sur l'immeuble visé
	2978	rang Saint-Jacques	3023220		Bâtiment agricole
	2971	rang Saint-Jacques	3023188		Bâtiment agricole
	derrière le 3012	rang Saint-Jacques	3023228	1965	Bâtiment agricole
	à droite 2941	rang Saint-Jacques	3023188		Bâtiment agricole
	110	rue Saint-Jacques	6174759-B		Charnier

Photo de l'immeuble	# civique	Voie publique	Cadastre	Année selon rôle d'évaluation	Précision supplémentaire sur l'immeuble visé
	110	rue Saint-Jacques	6174759-B		Cimetière
	2290	rang Saint-Jacques	6349073	1900	Résidence principale
	2441	rang Saint-Jacques	3258773	1875	Résidence principale
	2513	rang Saint-Jacques	3258783	1861	Résidence principale
	2567	rang Saint-Jacques	3258791	1900	Résidence principale






Photo de l'immeuble	# civique	Voie publique	Cadastre	Année selon rôle d'évaluation	Précision supplémentaire sur l'immeuble visé
	257	rue Saint-Jacques	3023139	1870	Résidence principale
	2595	rang Saint-Jacques	3258800	1950	Résidence principale
	104	rue Saint-Jacques	6174758	1966	Presbytère
	63 à 65	rue Saint-Jacques	3024823	1878	Résidence principale
	2438	rang Saint-Jacques	3258777		Bâtiment agricole






Photo de l'immeuble	# civique	Voie publique	Cadastre	Année selon rôle d'évaluation	Précision supplémentaire sur l'immeuble visé
	110	rue Saint-Jacques	6174759A		Monument du Sacré-Cœur
	34-40	rue Saint-Jacques			Résidence principale
	11	Saint-Joseph	3025187	1850	Résidence principale
	10	Saint-Joseph			Résidence principale
	35	Saint-Joseph	3025197	1913	Résidence principale

Photo de l'immeuble	# civique	Voie publique	Cadastre	Année selon rôle d'évaluation	Précision supplémentaire sur l'immeuble visé
	51	Saint-Joseph	3025205	1900	Résidence principale
	30	Saint-Joseph			Résidence principale
	12	Saint-Joseph	3025216	1920	Résidence principale
	14	Saint-Joseph	3025217	1900	Résidence principale
	3-A à 3-B	Saint-Joseph	3025237	1880	Résidence principale






Photo de l'immeuble	# civique	Voie publique	Cadastre	Année selon rôle d'évaluation	Précision supplémentaire sur l'immeuble visé
	34	Saint-Joseph			Résidence principale
	36	Saint-Joseph			Résidence principale
	40	Saint-Joseph			Résidence principale
	42	Saint-Joseph			Résidence principale
	27	Saint-Joseph	3025193	1900	Résidence principale






Photo de l'immeuble	# civique	Voie publique	Cadastre	Année selon rôle d'évaluation	Précision supplémentaire sur l'immeuble visé
	29	Saint-Joseph	3025194	1900	Résidence principale
	33	Saint-Joseph	3025196	1875	Résidence principale
	5	Saint-Joseph	3025241	1900	Résidence principale
	8	Saint-Joseph			Résidence principale
	60	Venne	3024522	1900	






Photo de l'immeuble	# civique	Voie publique	Cadastre	Année selon rôle d'évaluation	Précision supplémentaire sur l'immeuble visé
	15	Venne	3024808	1917	Résidence principale
	8	Venne			Résidence principale
	11	Venne	3024812	1926	Résidence principale
	12	Venne	3024839	1950	Résidence principale
	13 à 13-A	Venne	3024811	1880	Résidence principale






Photo de l'immeuble	# civique	Voie publique	Cadastre	Année selon rôle d'évaluation	Précision supplémentaire sur l'immeuble visé
	7	Venne	3024817	1906	Résidence principale
	22	Venne	3024831	1949	Résidence principale
	5	Venne	3024818	1878	Résidence principale
	23 à 23-B	Venne	3024806	1900	Résidence principale
	41	Venne	3024799	1905	Résidence principale






Photo de l'immeuble	# civique	Voie publique	Cadastre	Année selon rôle d'évaluation	Précision supplémentaire sur l'immeuble visé
	76	Venne			Résidence principale
	1-A à 3	Venne	3024819	1959	Résidence principale
	65-67	Venne			Résidence principale
	14 à 18	Venne	3024836	1940	Résidence principale
	94	Venne	3024399	1910	Résidence principale

Photo de l'immeuble	# civique	Voie publique	Cadastre	Année selon rôle d'évaluation	Précision supplémentaire sur l'immeuble visé
	47 à 49	Venne	3024516	1920	Résidence principale
	80	Venne	3024405	1900	Résidence principale
	82	Venne	3024404	1900	Résidence principale
	74	Venne			Résidence principale
	78	Venne			Résidence principale

Photo de l'immeuble	# civique	Voie publique	Cadastre	Année selon rôle d'évaluation	Précision supplémentaire sur l'immeuble visé
	6 à 6-A	Venne	3024843	1958	Résidence principale
	26 à 28	Venne	3024829	1935	Résidence principale
	111	Venne	4571659		Résidence principale