















Municipalité de Saint-Liguori






| Photo de l'immeuble | # civique | Voie publique | Cadastre | Année selon rôle d'évaluation | Précision supplémentaire sur l'immeuble visé |
|---|-----------|---------------|----------|-------------------------------|--|
|  | 170 | 4e rang | 4372214 | 1910 | Résidence principale |
|  | 170 | 4e rang | 4372214 | | Bâtiment agricole |
|  | 191 | 4e rang | 4372194 | | Croix de chemin en bois |
|  | 191 | 4e rang | 4372194 | 1850 | Résidence principale |
|  | 194 | 4e rang | 4372219 | 1900 | Résidence principale |

| Photo de l'immeuble | # civique | Voie publique | Cadastre | Année selon rôle d'évaluation | Précision supplémentaire sur l'immeuble visé |
|---|-----------|---------------|----------|-------------------------------|--|
|  | 4e | 4e rang | 4373263 | | Croix de chemin |
|  | 60 | 4e rang | | | Bâtiment agricole |
|  | 60 | 4e rang | | | Résidence principale |
|  | 60 | 4e rang | | | Bâtiment agricole |
|  | 60 | 4e rang | | | Bâtiment agricole |

| Photo de l'immeuble | # civique | Voie publique | Cadastre | Année selon rôle d'évaluation | Précision supplémentaire sur l'immeuble visé |
|---|-----------|------------------|----------|-------------------------------|--|
|  | 101 | 5e rang | 4372207 | | Bâtiment agricole |
|  | 101 | 5e rang | 4372207 | 1890 | Résidence principale |
|  | 101 | 5e rang | 4372207 | | Bâtiment agricole |
|  | 161 | 5e rang | 6345610 | 1930 | Résidence principale |
|  | 1670 | 5e rang (montée) | 4372401 | 1910 | Résidence principale |






| Photo de l'immeuble | # civique | Voie publique | Cadastre | Année selon rôle d'évaluation | Précision supplémentaire sur l'immeuble visé |
|---|-----------|------------------|----------|-------------------------------|--|
|  | 1670 | 5e rang (montée) | 4372401 | 1900 | Résidence principale |
|  | 175 | 5e rang | | | Bâtiment agricole |
|  | 175 | 5e rang | | | Bâtiment agricole |
|  | 179 | 5e rang | | | Résidence principale |
|  | 181 | 5e rang | 6304547 | 1880 | Résidence principale |






| Photo de l'immeuble | # civique | Voie publique | Cadastre | Année selon rôle d'évaluation | Précision supplémentaire sur l'immeuble visé |
|---|-----------|---------------|----------|-------------------------------|--|
|  | 250 | 5e rang | 4372251 | 1910 | Résidence principale |
|  | 351 | 5e rang | 4372254 | | Croix de chemin |
|  | 351 | 5e rang | 4372254 | 1890 | Résidence principale |
|  | 420 | 5e rang | 4372256 | 1900 | Résidence principale |
|  | 50 | 5e rang | 4372246 | | Bâtiment agricole |






| Photo de l'immeuble | # civique | Voie publique | Cadastre | Année selon rôle d'évaluation | Précision supplémentaire sur l'immeuble visé |
|---|-----------|---------------------------|----------|-------------------------------|--|
|  | 50 | 5e rang | 4372246 | 1900 | Résidence principale |
|  | 80 | 5e rang | 4372245 | 1910 | Résidence principale |
|  | 80 | 5e rang | 4372245 | | Résidence principale |
|  | 1321 | Camp-Notre-Dame (rang du) | 4372283 | 1875 | Résidence principale |
|  | 420 | Camp-Notre-Dame (rang du) | 4373259 | 1940 | Résidence principale |






| Photo de l'immeuble | # civique | Voie publique | Cadastre | Année selon rôle d'évaluation | Précision supplémentaire sur l'immeuble visé |
|---|-----------|---------------------------|----------|-------------------------------|--|
|  | 441 | Camp-Notre-Dame (rang du) | 4373248 | 1920 | Résidence principale |
|  | 450 | Camp-Notre-Dame (rang du) | 4373256 | | Bâtiment agricole |
|  | 450 | Camp-Notre-Dame (rang du) | 4373256 | 1900 | Résidence principale |
|  | 651 | Camp-Notre-Dame (rang du) | 4373146 | 1900 | Résidence principale |
|  | 680 | Camp-Notre-Dame (rang du) | 4373143 | | Résidence principale |






| Photo de l'immeuble | # civique | Voie publique | Cadastre | Année selon rôle d'évaluation | Précision supplémentaire sur l'immeuble visé |
|---|-----------|---------------------------|----------|-------------------------------|--|
|  | 770 | Camp-Notre-Dame (rang du) | 4373115 | 1900 | Résidence principale |
|  | 771 | Camp-Notre-Dame (rang du) | | | Résidence principale |
|  | 800 | Camp-Notre-Dame (rang du) | 4373108 | 1880 | Résidence principale |
|  | 820 | Camp-Notre-Dame (rang du) | 4372228 | 1880 | Résidence principale |
|  | 881 | Camp-Notre-Dame (rang du) | 6335172 | 1920 | Résidence principale |



| Photo de l'immeuble | # civique | Voie publique | Cadastre | Année selon rôle d'évaluation | Précision supplémentaire sur l'immeuble visé |
|---|-----------|---------------------------|----------|-------------------------------|--|
|  | 941 | Camp-Notre-Dame (rang du) | 6192620 | | Résidence principale |
|  | 941 | Camp-Notre-Dame (rang du) | 6192620 | | Bâtiment agricole |
|  | 891 | Camp-Notre-Dame (rang du) | 6335173 | 1900 | Résidence principale |
|  | 211 | Labrèche (chemin) | 4372264 | 1910 | Résidence principale |
|  | 2241 | Labrèche (chemin) | | | Bâtiment agricole |

| Photo de l'immeuble | # civique | Voie publique | Cadastre | Année selon rôle d'évaluation | Précision supplémentaire sur l'immeuble visé |
|---|-----------|-------------------|----------|-------------------------------|--|
|  | 610 | Labrèche (chemin) | 4372262 | 1930 | Résidence principale |
|  | 1361 | Double (rang) | 4372102 | | Résidence principale |
|  | 1039 | Double (rang) | 4372337 | 1890 | Résidence principale |
|  | 1039 | Double (rang) | 4372337 | | Bâtiment agricole |
|  | 1060 | Double (rang) | 4372319 | | Résidence principale |




| Photo de l'immeuble | # civique | Voie publique | Cadastre | Année selon rôle d'évaluation | Précision supplémentaire sur l'immeuble visé |
|---|-----------|---------------|----------|-------------------------------|--|
|  | 1060 | Double (rang) | 4372319 | 1922 | Bâtiment accessoire |
|  | 1065 | Double (rang) | 4372328 | 1890 | Résidence principale |
|  | 1080 | Double (rang) | 4372305 | 1925 | Résidence principale |
|  | 1080 | Double (rang) | 4372305 | 1935 | Bâtiment agricole |
|  | 1080 | Double (rang) | 4372305 | | Bâtiment agricole |

| Photo de l'immeuble | # civique | Voie publique | Cadastre | Année selon rôle d'évaluation | Précision supplémentaire sur l'immeuble visé |
|---|-----------|---------------|----------|-------------------------------|--|
|  | 1200 | Double (rang) | 5262692 | 1945 | Bâtiment accessoire |
|  | 1200 | Double (rang) | 5262692 | 1935 | Bâtiment agricole |
|  | 1220 | Double (rang) | 5284125 | 1935 | Résidence principale |
|  | 1220 | Double (rang) | 5284125 | 1925 | Bâtiment agricole |
|  | 1220 | Double (rang) | 5284125 | 1925 | Bâtiment agricole |

| Photo de l'immeuble | # civique | Voie publique | Cadastre | Année selon rôle d'évaluation | Précision supplémentaire sur l'immeuble visé |
|---|-----------|---------------|----------|-------------------------------|--|
|  | 1240 | Double (rang) | 4372287 | 1920 | Résidence principale |
|  | 1251 | Double (rang) | 4372285 | 1850 | Résidence principale |
|  | 1270 | Double (rang) | | | Résidence principale |
|  | 1281 | Double (rang) | 4372284 | 1930 | Bâtiment accessoire |
|  | 1281 | Double (rang) | 4372284 | 1930 | Résidence principale |

| Photo de l'immeuble | # civique | Voie publique | Cadastre | Année selon rôle d'évaluation | Précision supplémentaire sur l'immeuble visé |
|---|-------------|---------------|----------|-------------------------------|--|
|  | 1281 | Double (rang) | 4372284 | | Bâtiment agricole |
|  | 1319 à 1321 | Double (rang) | 4372274 | 1930 | Résidence principale |
|  | 1341 | Double (rang) | 4372103 | 1896 | Résidence principale |
|  | 1350 | Double (rang) | 4372156 | 1950 | Bâtiment agricole |
|  | 1350 | Double (rang) | 4372156 | 1920 | Résidence principale |

| Photo de l'immeuble | # civique | Voie publique | Cadastre | Année selon rôle d'évaluation | Précision supplémentaire sur l'immeuble visé |
|---|-----------|---------------|----------|-------------------------------|--|
|  | 1381 | Double (rang) | 4372101 | 1935 | Résidence principale |
|  | 1381 | Double (rang) | 4372101 | 1925 | Bâtiment agricole |
|  | 1381 | Double (rang) | 4372101 | 1925 | Bâtiment agricole |
|  | 1410 | Double (rang) | 4373493 | 1958 | Résidence principale |
|  | 1410 | Double (rang) | 4373493 | 1930 | Bâtiment agricole |

| Photo de l'immeuble | # civique | Voie publique | Cadastre | Année selon rôle d'évaluation | Précision supplémentaire sur l'immeuble visé |
|---|-----------|---------------------|----------|-------------------------------|--|
|  | 1410 | Double (rang) | 4373493 | 1925 | Bâtiment agricole |
|  | 1410 | Double (rang) | 4373493 | | Bâtiment agricole |
|  | 151 | Église (rang de l') | 4372361 | 1920 | Résidence principale |
|  | 211 | Église (rang de l') | 5232974 | | Bâtiment agricole |
|  | 211 | Église (rang de l') | 5232974 | 1920 | Résidence principale |






| Photo de l'immeuble | # civique | Voie publique | Cadastre | Année selon rôle d'évaluation | Précision supplémentaire sur l'immeuble visé |
|---|-----------|---------------------|----------|-------------------------------|--|
|  | 211 | Église (rang de l') | 5232974 | | Bâtiment agricole |
|  | 230 | Église (rang de l') | 4372404 | 1880 | Résidence principale |
|  | 230 | Église (rang de l') | 4372404 | | Bâtiment agricole |
|  | 250 | Église (rang de l') | 4372018 | 1880 | Résidence principale |
|  | 250 | Église (rang de l') | 4372018 | 1935 | Bâtiment agricole |






| Photo de l'immeuble | # civique | Voie publique | Cadastre | Année selon rôle d'évaluation | Précision supplémentaire sur l'immeuble visé |
|---|-----------|---------------------|----------|-------------------------------|--|
|  | 300 | Église (rang de l') | | | Résidence principale |
|  | 461 | Église (rang de l') | 4372478 | 1916 | Résidence principale |
|  | 490 à 492 | Église (rang de l') | 6310850 | | Résidence principale |
|  | 490 à 492 | Église (rang de l') | 6310850 | | Bâtiment agricole |
|  | 500 | Église (rang de l') | 4372061 | 1914 | Résidence principale |






| Photo de l'immeuble | # civique | Voie publique | Cadastre | Année selon rôle d'évaluation | Précision supplémentaire sur l'immeuble visé |
|---|-----------|---------------------|----------|-------------------------------|--|
|  | 500 | Église (rang de l') | 4372061 | | Bâtiment agricole |
|  | 520 | Église (rang de l') | 4372060 | 1879 | Résidence principale |
|  | 520 | Église (rang de l') | 4372060 | 1930 | Bâtiment agricole |
|  | 520 | Église (rang de l') | 4372060 | 1930 | Bâtiment agricole |
|  | 540 | Église (rang de l') | | | Croix de chemin en bois |






| Photo de l'immeuble | # civique | Voie publique | Cadastre | Année selon rôle d'évaluation | Précision supplémentaire sur l'immeuble visé |
|---|-----------|---------------------|----------|-------------------------------|--|
|  | 540 | Église (rang de l') | | | Résidence principale |
|  | 560 | Église (rang de l') | 5073579 | 1880 | Résidence principale |
|  | 581 | Église (rang de l') | 4372116 | 1918 | Résidence principale |
|  | 581 | Église (rang de l') | 4372116 | 1925 | Bâtiment agricole |
|  | 60 | Église (rang de l') | 4372331 | 1900 | Résidence principale |

| Photo de l'immeuble | # civique | Voie publique | Cadastre | Année selon rôle d'évaluation | Précision supplémentaire sur l'immeuble visé |
|---|-----------|---------------------|----------|-------------------------------|--|
|  | 620 | Église (rang de l') | | | Bâtiment agricole |
|  | 622 | Église (rang de l') | 4372840 | 1912 | Résidence principale |
|  | 660 | Église (rang de l') | 4372860 | 1839 | Résidence principale |
|  | 311 | Héroux (rue) | 4372985 | 1850 | Résidence principale |
|  | 321 | Héroux (rue) | 4372981 | 1859 | Résidence principale |






| Photo de l'immeuble | # civique | Voie publique | Cadastre | Année selon rôle d'évaluation | Précision supplémentaire sur l'immeuble visé |
|---|-----------|---------------|----------|-------------------------------|--|
|  | 380 à 384 | Héroux (rue) | 4372971 | 1880 | Résidence principale |
|  | 400 | Héroux (rue) | 4372970 | 1967 | Résidence principale |
|  | 510 | Jetté (rue) | 4372955 | 1890 | Résidence principale |
|  | 530 à 536 | Jetté (rue) | 4372951 | 1912 | Résidence principale |
|  | 571 | Jetté (rue) | 4372930 | 1935 | Résidence principale |

| Photo de l'immeuble | # civique | Voie publique | Cadastre | Année selon rôle d'évaluation | Précision supplémentaire sur l'immeuble visé |
|---|-----------|---------------|----------|-------------------------------|--|
|  | 611 | Jetté (rue) | 4372927 | 1910 | Résidence principale |
|  | 1100 | Lépine (rang) | 4372623 | 1820 | Résidence principale |
|  | 949 | Lépine (rang) | | | Résidence principale |
|  | 1000 | Lépine (rang) | 4372125 | | Bâtiment agricole |
|  | 1000 | Lépine (rang) | 4372125 | | Bâtiment accessoire |






| Photo de l'immeuble | # civique | Voie publique | Cadastre | Année selon rôle d'évaluation | Précision supplémentaire sur l'immeuble visé |
|---|-----------|---------------|----------|-------------------------------|--|
|  | 1021 | Lépine (rang) | | | Bâtiment agricole |
|  | 1050 | Lépine (rang) | 4372598 | 1930 | Résidence principale |
|  | 1050 | Lépine (rang) | 4372598 | | Bâtiment agricole |
|  | 1050 | Lépine (rang) | 4372598 | | Bâtiment agricole |
|  | 1061 | Lépine (rang) | 4372601 | 1900 | Résidence principale |






| Photo de l'immeuble | # civique | Voie publique | Cadastre | Année selon rôle d'évaluation | Précision supplémentaire sur l'immeuble visé |
|---|-----------|---------------|----------|-------------------------------|--|
|  | 1061 | Lépine (rang) | 4372601 | | Bâtiment agricole |
|  | 1090 | Lépine (rang) | 4372622 | | Croix de chemin |
|  | 1101 | Lépine (rang) | 4372603 | 1900 | Résidence principale |
|  | 1101 | Lépine (rang) | 4372603 | | Bâtiment agricole |
|  | 1120 | Lépine (rang) | 4372621 | 1948 | Résidence principale |






| Photo de l'immeuble | # civique | Voie publique | Cadastre | Année selon rôle d'évaluation | Précision supplémentaire sur l'immeuble visé |
|---|-----------|---------------|----------|-------------------------------|--|
|  | 1140 | Lépine (rang) | 4372626 | | Bâtiment agricole |
|  | 1140 | Lépine (rang) | 4372626 | 1930 | Résidence principale |
|  | 1190 | Lépine (rang) | 4372664 | | Bâtiment adjacent à la résidence principale |
|  | 1190 | Lépine (rang) | 4372664 | | Bâtiment agricole |
|  | 1190 | Lépine (rang) | 4372664 | 1910 | Résidence principale |

| Photo de l'immeuble | # civique | Voie publique | Cadastre | Année selon rôle d'évaluation | Précision supplémentaire sur l'immeuble visé |
|---|-----------|---------------|----------|-------------------------------|--|
|  | 1230 | Lépine (rang) | 4372661 | 1960 | Résidence principale |
|  | 1250 | Lépine (rang) | 4372660 | 1900 | Résidence principale |
|  | 1250 | Lépine (rang) | 4372660 | 1930 | Bâtiment agricole |
|  | 1270 | Lépine (rang) | 4372688 | 1930 | Résidence principale |
|  | 1320 | Lépine (rang) | 6160954 | 1922 | Résidence principale |






| Photo de l'immeuble | # civique | Voie publique | Cadastre | Année selon rôle d'évaluation | Précision supplémentaire sur l'immeuble visé |
|---|--------------------------|---------------|----------|-------------------------------|--|
|  | 1381 | Lépine (rang) | 4372181 | 1880 | Résidence principale |
|  | 1381 | Lépine (rang) | 4372181 | | Bâtiment agricole |
|  | 980 | Lépine (rang) | 4372557 | 1935 | Résidence principale |
|  | 980 | Lépine (rang) | 4372557 | | Résidence principale |
|  | Entre le 1230 et le 1250 | Lépine (rang) | 4372665 | 1950 | Bâtiment agricole |






| Photo de l'immeuble | # civique | Voie publique | Cadastre | Année selon rôle d'évaluation | Précision supplémentaire sur l'immeuble visé |
|---|--------------------------|-----------------|----------|-------------------------------|--|
|  | En biais avec le 1101 | Lépine (rang) | 4372133 | 1950 | Bâtiment agricole |
|  | Entre le 1061 et l1 1095 | Lépine (rang) | 4372134 | 1940 | Bâtiment agricole |
|  | 1020 | Montcalm (rang) | 4372146 | 1900 | Résidence principale |
|  | 1020 | Montcalm (rang) | 4372146 | | Bâtiment agricole |
|  | 1020 | Montcalm (rang) | 4372146 | | Bâtiment agricole |






| Photo de l'immeuble | # civique | Voie publique | Cadastre | Année selon rôle d'évaluation | Précision supplémentaire sur l'immeuble visé |
|---|-----------|-----------------|----------|-------------------------------|--|
|  | 1040 | Montcalm (rang) | 4372589 | 1950 | Bâtiment agricole |
|  | 1040 | Montcalm (rang) | 4372589 | | Résidence principale |
|  | 1061 | Montcalm (rang) | 4372595 | 1900 | Résidence principale |
|  | 1080 | Montcalm (rang) | 4372143 | 1870 | Résidence principale |
|  | 1111 | Montcalm (rang) | 4372617 | 1930 | Résidence principale |






| Photo de l'immeuble | # civique | Voie publique | Cadastre | Année selon rôle d'évaluation | Précision supplémentaire sur l'immeuble visé |
|---|-----------|-----------------|----------|-------------------------------|--|
|  | 1115 | Montcalm (rang) | | | Croix de chemin |
|  | 1126 | Montcalm (rang) | 4372628 | 1880 | Résidence principale |
|  | 1190 | Montcalm (rang) | 4372634 | 1885 | Résidence principale |
|  | 1190 | Montcalm (rang) | 4372634 | | Bâtiment agricole |
|  | 1200 | Montcalm (rang) | 4372638 | 1880 | Résidence principale |

| Photo de l'immeuble | # civique | Voie publique | Cadastre | Année selon rôle d'évaluation | Précision supplémentaire sur l'immeuble visé |
|---|-----------|-----------------|----------|-------------------------------|--|
|  | 1220 | Montcalm (rang) | 4372169 | | Bâtiment agricole |
|  | 1220 | Montcalm (rang) | 4372169 | 1900 | Résidence principale |
|  | 1221 | Montcalm (rang) | 4372629 | 1930 | Résidence principale |
|  | 1330 | Montcalm (rang) | 4372642 | 1900 | Résidence principale |
|  | 1370 | Montcalm (rang) | 4372168 | 1880 | Résidence principale |






| Photo de l'immeuble | # civique | Voie publique | Cadastre | Année selon rôle d'évaluation | Précision supplémentaire sur l'immeuble visé |
|---|-------------|-----------------|----------|-------------------------------|--|
|  | 1400 à 1410 | Montcalm (rang) | 4372195 | | Croix de chemin |
|  | 1400 à 1410 | Montcalm (rang) | 4372195 | 1976 | Résidence principale |
|  | 1441 | Montcalm (rang) | 4372691 | 1870 | Résidence principale |
|  | 1480 | Montcalm (rang) | 4372696 | 1930 | Bâtiment agricole |
|  | 1480 | Montcalm (rang) | 4372696 | 1930 | Bâtiment agricole |






| Photo de l'immeuble | # civique | Voie publique | Cadastre | Année selon rôle d'évaluation | Précision supplémentaire sur l'immeuble visé |
|---|-----------|-----------------|----------|-------------------------------|--|
|  | 1480 | Montcalm (rang) | 4372696 | | Résidence principale |
|  | 1500 | Montcalm (rang) | 4372698 | 1900 | Résidence principale |
|  | 1521 | Montcalm (rang) | 4373270 | 1879 | Résidence principale |
|  | 1550 | Montcalm (rang) | 4372190 | 1945 | Résidence principale |
|  | 1581 | Montcalm (rang) | 4373233 | 1900 | Résidence principale |






| Photo de l'immeuble | # civique | Voie publique | Cadastre | Année selon rôle d'évaluation | Précision supplémentaire sur l'immeuble visé |
|---|-----------|-----------------|----------|-------------------------------|--|
|  | 1610 | Montcalm (rang) | 4373266 | 1900 | Résidence principale |
|  | 1611 | Montcalm (rang) | 4373253 | 1865 | Résidence principale |
|  | 1620 | Montcalm (rang) | 4373264 | 1860 | Résidence principale |
|  | 1641 | Montcalm (rang) | 4373250 | 1910 | Résidence principale |
|  | 950 | Montcalm (rang) | 4372149 | 1870 | Résidence principale |






| Photo de l'immeuble | # civique | Voie publique | Cadastre | Année selon rôle d'évaluation | Précision supplémentaire sur l'immeuble visé |
|---|------------------|------------------|----------|-------------------------------|--|
|  | 991 | Montcalm (rang) | 4372586 | 1900 | Résidence principale |
|  | À droite du 1020 | Montcalm (rang) | 4372148 | | Bâtiment agricole |
|  | 671 | Principale (rue) | | | Résidence principale |
|  | 700 | Principale (rue) | 4372892 | 1935 | Résidence principale |
|  | 708 | Principale (rue) | 4372891 | 1930 | Résidence principale |

| Photo de l'immeuble | # civique | Voie publique | Cadastre | Année selon rôle d'évaluation | Précision supplémentaire sur l'immeuble visé |
|---|-----------|------------------|----------|-------------------------------|--|
|  | 714 à 716 | Principale (rue) | 4372888 | 1900 | Résidence principale |
|  | 715 | Principale (rue) | 4372900 | 1900 | Résidence principale |
|  | 719 | Principale (rue) | 4372899 | 1963 | Résidence principale |
|  | 720 à 722 | Principale (rue) | 4372887 | 1900 | Résidence principale |
|  | 730 | Principale (rue) | 4372886 | 1900 | Résidence principale |






| Photo de l'immeuble | # civique | Voie publique | Cadastre | Année selon rôle d'évaluation | Précision supplémentaire sur l'immeuble visé |
|---|-----------|------------------|----------|-------------------------------|---|
|  | 731 | Principale (rue) | 4372898 | 1920 | Résidence principale |
|  | 741 à 751 | Principale (rue) | 4372894 | 1890 | Presbytère |
|  | 741 à 751 | Principale (rue) | 4372894 | 1889 | Église |
|  | 741 à 751 | Principale (rue) | 4372894 | | Anciennes dépendances du curé de la paroisse. |
|  | 741 à 751 | Principale (rue) | 4372894 | | Cimetière |




| Photo de l'immeuble | # civique | Voie publique | Cadastre | Année selon rôle d'évaluation | Précision supplémentaire sur l'immeuble visé |
|---|-----------|------------------|----------|-------------------------------|--|
|  | 741 à 751 | Principale (rue) | 4372894 | | Monument |
|  | 760 à 764 | Principale (rue) | 4372883 | 1900 | Résidence principale |
|  | 770 à 774 | Principale (rue) | 4372889 | 1890 | Résidence principale |
|  | 771 | Principale (rue) | 4372913 | 1874 | Résidence principale |
|  | 771 | Principale (rue) | 4372913 | | Statuette |






| Photo de l'immeuble | # civique | Voie publique | Cadastre | Année selon rôle d'évaluation | Précision supplémentaire sur l'immeuble visé |
|---|-----------|------------------|----------|-------------------------------|--|
|  | 780 à 784 | Principale (rue) | 4372964 | 1900 | Résidence principale |
|  | 781 à 785 | Principale (rue) | 4373303 | 1910 | Résidence principale |
|  | 791 | Principale (rue) | 4372934 | 1920 | Résidence principale |
|  | 791 | Principale (rue) | 4372934 | | Bâtiment agricole |
|  | 811 | Principale (rue) | 4372939 | | Bâtiment agricole |






| Photo de l'immeuble | # civique | Voie publique | Cadastre | Année selon rôle d'évaluation | Précision supplémentaire sur l'immeuble visé |
|---|-----------|------------------|----------|-------------------------------|--|
|  | 831 | Principale (rue) | 4372938 | 1870 | Résidence principale |
|  | 834 | Principale (rue) | 4372959 | 1890 | Résidence principale |
|  | 850 à 854 | Principale (rue) | 4372958 | 1930 | Résidence principale |
|  | 860 | Principale (rue) | 4372957 | 1900 | Résidence principale |
|  | 861 | Principale (rue) | 4372936 | 1900 | Résidence principale |




| Photo de l'immeuble | # civique | Voie publique | Cadastre | Année selon rôle d'évaluation | Précision supplémentaire sur l'immeuble visé |
|---|---|-------------------------|----------------|-------------------------------|--|
|  | <p>Angle de la rue Principale et la rue Richard</p> | <p>Principale (rue)</p> | <p>4372960</p> | | <p>Croix de chemin</p> |
|  | <p>810</p> | <p>Richard (rue)</p> | <p>4372963</p> | <p>1910</p> | <p>Résidence principale</p> |
|  | <p>820</p> | <p>Richard (rue)</p> | <p>4372962</p> | <p>1860</p> | <p>Résidence principale</p> |
|  | <p>838</p> | <p>Richard (rue)</p> | <p>6434762</p> | <p>1893</p> | <p>Résidence principale</p> |
|  | | <p>Richard (rue)</p> | <p>6434763</p> | | <p>Ruines du moulin des Sulpiciens</p> |

| Photo de l'immeuble | # civique | Voie publique | Cadastre | Année selon rôle d'évaluation | Précision supplémentaire sur l'immeuble visé |
|---|-----------|---------------------------|----------|-------------------------------|--|
|  | 120 | Rivière Nord (rang de la) | 4769340 | 1854 | Résidence principale |
|  | 171 à 177 | Rivière Nord (rang de la) | 3572471 | 1962 | Résidence principale |
|  | 191 | Rivière Nord (rang de la) | 4372384 | 1850 | Résidence principale |
|  | 221 | Rivière Nord (rang de la) | 4372034 | 1895 | Résidence principale |
|  | 221 | Rivière Nord (rang de la) | 4372034 | 1930 | Bâtiment agricole |




| Photo de l'immeuble | # civique | Voie publique | Cadastre | Année selon rôle d'évaluation | Précision supplémentaire sur l'immeuble visé |
|---|-----------|---------------------------|----------|-------------------------------|--|
|  | 221 | Rivière Nord (rang de la) | 4372034 | | Bâtiment agricole |
|  | 291 | Rivière Nord (rang de la) | 4372047 | | Bâtiment agricole |
|  | 291 | Rivière Nord (rang de la) | 4372047 | 1880 | Résidence principale |
|  | 291 | Rivière Nord (rang de la) | 4372047 | | Bâtiment agricole |
|  | 331 | Rivière Nord (rang de la) | 4372461 | | Bâtiment agricole |

| Photo de l'immeuble | # civique | Voie publique | Cadastre | Année selon rôle d'évaluation | Précision supplémentaire sur l'immeuble visé |
|---|-----------|---------------------------|----------|-------------------------------|--|
|  | 331 | Rivière Nord (rang de la) | 4372461 | 1930 | Résidence principale |
|  | 350 | Rivière Nord (rang de la) | 4372463 | 1900 | Résidence principale |
|  | 361 | Rivière Nord (rang de la) | 4372045 | 1935 | Bâtiment agricole |
|  | 361 | Rivière Nord (rang de la) | 4372045 | | Résidence principale |
|  | 361 | Rivière Nord (rang de la) | 4372045 | | Bâtiment agricole |

| Photo de l'immeuble | # civique | Voie publique | Cadastre | Année selon rôle d'évaluation | Précision supplémentaire sur l'immeuble visé |
|---|-----------|---------------------------|----------|-------------------------------|--|
|  | 440 | Rivière Nord (rang de la) | 4372043 | 1960 | Bâtiment agricole |
|  | 481 | Rivière Nord (rang de la) | 4372074 | 1880 | Résidence principale |
|  | 560 | Rivière Nord (rang de la) | 4372506 | 1900 | Résidence principale |
|  | 580 | Rivière Nord (rang de la) | 4372070 | 1930 | Résidence principale |
|  | 580 | Rivière Nord (rang de la) | 4372070 | | Bâtiment agricole |

| Photo de l'immeuble | # civique | Voie publique | Cadastre | Année selon rôle d'évaluation | Précision supplémentaire sur l'immeuble visé |
|---|-----------|---------------------------|----------|-------------------------------|--|
|  | 584 | Rivière Nord (rang de la) | | | Bâtiment agricole |
|  | 690 | Rivière Nord (rang de la) | 4372534 | 1928 | Résidence principale |
|  | 758 | Rivière Nord (rang de la) | 4372535 | 1825 | Résidence principale |
|  | 760 | Rivière Nord (rang de la) | | | Bâtiment agricole |
|  | 91 | Rivière Nord (rang de la) | | | Résidence principale |

| Photo de l'immeuble | # civique | Voie publique | Cadastre | Année selon rôle d'évaluation | Précision supplémentaire sur l'immeuble visé |
|---|-----------------|----------------------------|----------|-------------------------------|--|
|  | | Rivière Nord (rang de la) | | | Croix de chemin |
|  | à gauche du 267 | Rivière Nord (rang de la) | | | Bâtiment agricole |
|  | 1400 | Rivière Rouge (rang de la) | 6294693 | 1920 | Résidence principale |
|  | 1400 | Rivière Rouge (rang de la) | 6294693 | | Bâtiment agricole |
|  | 1431 | Rivière Rouge (rang de la) | 4372392 | 1938 | Résidence principale |

| Photo de l'immeuble | # civique | Voie publique | Cadastre | Année selon rôle d'évaluation | Précision supplémentaire sur l'immeuble visé |
|---|-----------|----------------------------|----------|-------------------------------|--|
|  | 1450 | Rivière Rouge (rang de la) | 4372381 | | Croix de chemin |
|  | 1450 | Rivière Rouge (rang de la) | 4372381 | 1900 | Résidence principale |
|  | 1471 | Rivière Rouge (rang de la) | 4372389 | 1920 | Résidence principale |
|  | 1490 | Rivière Rouge (rang de la) | 4372372 | 1875 | Résidence principale |
|  | 1511 | Rivière Rouge (rang de la) | 4372363 | 1900 | Bâtiment agricole |

| Photo de l'immeuble | # civique | Voie publique | Cadastre | Année selon rôle d'évaluation | Précision supplémentaire sur l'immeuble visé |
|---|------------------|----------------------------|----------|-------------------------------|--|
|  | 1541 | Rivière Rouge (rang de la) | | | Bâtiment agricole |
|  | 1541 | Rivière Rouge (rang de la) | | | Résidence principale |
|  | Derrière le 1511 | Rivière Rouge (rang de la) | 4372083 | | Bâtiment agricole |
|  | 891 | Camp-Notre-Dame (rang du) | 6335173 | 1900 | Ancienne chapelle |