

Municipalité de Sainte-Julienne






Photo de l'immeuble	# civique	Voie publique	Cadastre	Année selon rôle d'évaluation	Précision supplémentaire sur l'immeuble visé
	1997	Villa des Pins (place)	6380123	1915	Résidence principale
	2389	2e Rang	4080353	1900	Résidence principale
	2455	2e Rang	4080356	1880	Résidence principale
	2420	3e Rang	4079934	1880	Bâtiment agricole
	2420	3e Rang	4079934	1880	Bâtiment agricole

Photo de l'immeuble	# civique	Voie publique	Cadastre	Année selon rôle d'évaluation	Précision supplémentaire sur l'immeuble visé
	2995	3e Rang	4081717	1900	Résidence principale
	2872	3e Rang	5429002		Résidence principale
	2995	3e Rang	4081717		Bâtiment agricole
	2959	4e Rang	5889568	1890	Résidence principale
	2959	4e Rang	5889568		Bâtiment agricole






Photo de l'immeuble	# civique	Voie publique	Cadastre	Année selon rôle d'évaluation	Précision supplémentaire sur l'immeuble visé
	1530 @ 1532	Albert (rue)	4080421	1850	Services et institutions
	1481	Albert (rue)	4080497	1900	Résidence principale
	1464 @ 1466	Albert (rue)	4080417	1959	Résidence principale
	1543	Albert (rue)	4080432	1918	Résidence principale
	1491	Albert (rue)	4080498	1930	Résidence principale






Photo de l'immeuble	# civique	Voie publique	Cadastre	Année selon rôle d'évaluation	Précision supplémentaire sur l'immeuble visé
	1639	Benjamin (rue)	4080341		Bâtiment accessoire
	1639	Benjamin (rue)	4080341	1884	Résidence principale
	1665	Benjamin (rue)	4080344	1938	Résidence principale
	2494 @ 2496	Cartier (rue)	4080574	1870	Résidence principale
	2265	Cartier (rue)	4080382	1870	Résidence principale

Photo de l'immeuble	# civique	Voie publique	Cadastre	Année selon rôle d'évaluation	Précision supplémentaire sur l'immeuble visé
	2181 @ 2185	Cartier (rue)	4080351	1833	Résidence principale
	2508	Cartier (rue)	4080576	1890	Résidence principale
	2488	Cartier (rue)	4080529	1890	Résidence principale
	2408 @ 2410	Cartier (rue)	4080515	1900	Résidence principale
	2310	Cartier (rue)	4080400	1900	Résidence principale






Photo de l'immeuble	# civique	Voie publique	Cadastre	Année selon rôle d'évaluation	Précision supplémentaire sur l'immeuble visé
	2427 @ 2431	Cartier (rue)	6219655	1925	Résidence principale
	2488	Cartier (rue)	4080529		Bâtiment accessoire
	2508	Cartier (rue)	4080576		Résidence principale
	2399	Cartier (rue)	4080500	1930	Résidence principale
	2319	Cartier (rue)	4080412	1950	Résidence principale




Photo de l'immeuble	# civique	Voie publique	Cadastre	Année selon rôle d'évaluation	Précision supplémentaire sur l'immeuble visé
	entre le 2220 et le 2230	Cartier (rue)			Pont Éthier
	2530	Cartier (rue)	4080584	1953	Résidence principale
	2317	Cartier (rue)	4080409	1850	Résidence principale
	2230	Cartier (rue)	4080395	1899	Résidence principale
	2446	Cartier (rue)	4683491	1900	Résidence principale






Photo de l'immeuble	# civique	Voie publique	Cadastre	Année selon rôle d'évaluation	Précision supplémentaire sur l'immeuble visé
	2349	Cartier (rue)	4080416	1920	Résidence principale
	2220	Cartier (rue)	4080349	1885	Résidence principale
	2246 @ 2250	Cartier (rue)	4080397	1937	Résidence principale
	2465 @ 2467	Cartier (rue)	4080537	1946	Résidence principale
	3363	Dame (chemin de la)	3441542	1930	Résidence principale


Photo de l'immeuble	# civique	Voie publique	Cadastre	Année selon rôle d'évaluation	Précision supplémentaire sur l'immeuble visé
	1542	Édouard (rue)	4852115	1880	Résidence principale
	1496	Édouard (rue)	4080508	1890	Résidence principale
	1482	Édouard (rue)	4080506	1920	Résidence principale
	1539 @ 1545	Édouard (rue)	4080479	1880	Résidence principale
	1490	Édouard (rue)	4080507	1958	Résidence principale

Photo de l'immeuble	# civique	Voie publique	Cadastre	Année selon rôle d'évaluation	Précision supplémentaire sur l'immeuble visé
	2466	Émile (rue)	4080250		Bâtiment agricole
	2466	Émile (rue)	4080250	1850	Résidence principale
	800	Fourche (chemin de la)	2538986		Bâtiment agricole
	800	Fourche (chemin de la)	2538986	1854	Résidence principale
	310	Fourche (chemin de la)	2538747		Bâtiment agricole






Photo de l'immeuble	# civique	Voie publique	Cadastre	Année selon rôle d'évaluation	Précision supplémentaire sur l'immeuble visé
	310	Fourche (chemin de la)	2538747	1900	Résidence principale
	901	Fourche (chemin de la)	2538987	1925	Bâtiment agricole
	901	Fourche (chemin de la)	2538987	1925	Résidence principale
	660	Fourche (chemin de la)	5812337	1900	Résidence principale
	410	Fourche (chemin de la)	2538745	1900	Résidence principale






Photo de l'immeuble	# civique	Voie publique	Cadastre	Année selon rôle d'évaluation	Précision supplémentaire sur l'immeuble visé
	1026	Fourche (chemin de la)	2540087	1900	Résidence principale
	741	Fourche (chemin de la)	2538762	1900	Résidence principale
	450	Fourche (chemin de la)	2538757	1930	Résidence principale
	846	Fourche (chemin de la)	2538985	1935	Résidence principale
	1662	Gouvernement (chemin du)	4081023	1856	Résidence principale




Photo de l'immeuble	# civique	Voie publique	Cadastre	Année selon rôle d'évaluation	Précision supplémentaire sur l'immeuble visé
	1611	Gouvernement (chemin du)	4081028	1910	Résidence principale
	1308	Gouvernement (chemin du)	4080569	1910	Résidence principale
	1391 @ 1393	Gouvernement (chemin du)	4080598	1939	Résidence principale
	1364 @ 1368	Gouvernement (chemin du)	4080579	1950	Résidence principale
	1209	Gouvernement (chemin du)	4080663	1944	Résidence principale






Photo de l'immeuble	# civique	Voie publique	Cadastre	Année selon rôle d'évaluation	Précision supplémentaire sur l'immeuble visé
	1238	Gouvernement (chemin du)	6227558	1952	Résidence principale
	2417 @ 2431	Victoria (rue)	4080482	1916	Presbytère
	1897	Villa des Pins (place)	4080076	1920	Résidence principale
	2556	Victoria (rue)	4080604	1920	Résidence principale
	1350	Hamilton (montée)	4082505	1840	Résidence principale






Photo de l'immeuble	# civique	Voie publique	Cadastre	Année selon rôle d'évaluation	Précision supplémentaire sur l'immeuble visé
	1264	Hamilton (montée)	4082498	1890	Résidence principale
	1418	Hamilton (montée)	4082667	1900	Résidence principale
	1217	Hamilton (montée)	4082493	1920	Résidence principale
	2484	Hétu (place)	4080572	1900	Bâtiment agricole
	2484	Hétu (place)	4080572	1900	Bâtiment agricole






Photo de l'immeuble	# civique	Voie publique	Cadastre	Année selon rôle d'évaluation	Précision supplémentaire sur l'immeuble visé
	1349	Hétu (place)	4080578	1935	Résidence principale
	2319	Langlais (chemin)	4081699	1933	Résidence principale
	925	Montcalm (rang)	2538975	1910	Résidence principale
	791	Montcalm (rang)	2538978	1890	Résidence principale
	611	Montcalm (rang)	4538462	1854	Résidence principale






Photo de l'immeuble	# civique	Voie publique	Cadastre	Année selon rôle d'évaluation	Précision supplémentaire sur l'immeuble visé
	661	Montcalm (rang)	2538761		Bâtiment agricole
	401	Montcalm (rang)	2538079		Bâtiment agricole
	1019	Montcalm (rang)	2538972		Bâtiment agricole
	2030	Montclair (rue)	4081587	1965	Résidence principale
	2375	Oscar (rue)	4080430	1840	Résidence principale

Photo de l'immeuble	# civique	Voie publique	Cadastre	Année selon rôle d'évaluation	Précision supplémentaire sur l'immeuble visé
	2393	Oscar (rue)	4080439	1870	Résidence principale
	2374	Oscar (rue)	4080490	1935	Résidence principale
	2389	Oscar (rue)	4080437	1944	Résidence principale
	2388	Oscar (rue)	4080494	1870	Résidence principale
	2379	Oscar (rue)	4080433	1925	Résidence principale






Photo de l'immeuble	# civique	Voie publique	Cadastre	Année selon rôle d'évaluation	Précision supplémentaire sur l'immeuble visé
	derrière le 443, route 337	Payette (chemin)	2537897		Bâtiment agricole
	103	Payette (chemin)	5035052		Résidence principale
	617	Payette (chemin)	2537899	1910	Résidence principale
	800	Payette (chemin)	2539677	1930	Résidence principale
		Pinard			Croix de chemin

Photo de l'immeuble	# civique	Voie publique	Cadastre	Année selon rôle d'évaluation	Précision supplémentaire sur l'immeuble visé
	1750	Prévert (rue)	3442659	1935	Résidence principale
	2664	Prieur (rue)	4081018	1930	Résidence principale
	2569	Victoria (rue)	4080553	1930	Résidence principale
	Face au 824	Route 125	2538453		Bâtiment agricole
	582	Route 125	2538780	1900	Résidence principale






Photo de l'immeuble	# civique	Voie publique	Cadastre	Année selon rôle d'évaluation	Précision supplémentaire sur l'immeuble visé
	2369	Route 125	4079950	1900	Résidence principale
	935	Route 125	2539045		Bâtiment agricole
	984	Route 125	2539044		Bâtiment agricole
	984	Route 125	2539044	1854	Résidence principale
	1750	Route 125	4081404	1950	Bâtiment agricole

Photo de l'immeuble	# civique	Voie publique	Cadastre	Année selon rôle d'évaluation	Précision supplémentaire sur l'immeuble visé
	800	Route 125	6219657	1900	Résidence principale
	824	Route 125	2539040	1889	Résidence principale
	477	Route 125	2538451	1890	Résidence principale
	2369	Route 125	4079950		Bâtiment agricole
	539 @ 551	Route 125	2538448	1900	Résidence principale





Photo de l'immeuble	# civique	Voie publique	Cadastre	Année selon rôle d'évaluation	Précision supplémentaire sur l'immeuble visé
	800	Route 125	6219657	1930	Bâtiment agricole
	800	Route 125	6219657	1935	Bâtiment agricole
	917	Route 125	2538460	1930	Bâtiment agricole
	935	Route 125	2539045	1900	Résidence principale
	Face au 824	Route 125	2538453		Bâtiment agricole






Photo de l'immeuble	# civique	Voie publique	Cadastre	Année selon rôle d'évaluation	Précision supplémentaire sur l'immeuble visé
	477	Route 125	2538451		Bâtiment agricole
	2507 @ 2509	Victoria (rue)	4080488	1925	Résidence principale
	221	route 337	2538692	1950	Résidence principale
	2002	route 337	3443143	1950 (pour le bâtiment principal)	Résidence principale
	327	Route 337	2538696		Croix de chemin






Photo de l'immeuble	# civique	Voie publique	Cadastre	Année selon rôle d'évaluation	Précision supplémentaire sur l'immeuble visé
	443	Route 337	2537911		Bâtiment agricole
	443	Route 337	2537911		Bâtiment agricole
	2490	Victoria (rue)	4931831	1942	Résidence principale
	2489	Victoria (rue)	4080485	1945	Résidence principale
	1950	Route 337	4151078	1880	Résidence principale






Photo de l'immeuble	# civique	Voie publique	Cadastre	Année selon rôle d'évaluation	Précision supplémentaire sur l'immeuble visé
	1951	Route 337	3442959	1925	Résidence principale
	1955	Route 337	3442953	1900	Bâtiment agricole
	405	Route 337	2537910		Bâtiment agricole
	327	Route 337	2538696	1838	Résidence principale
	3439	Route 337	3441583	1840	Résidence principale


Photo de l'immeuble	# civique	Voie publique	Cadastre	Année selon rôle d'évaluation	Précision supplémentaire sur l'immeuble visé
	443	Route 337	2537911	1895	Résidence principale
	2417 @ 2431	Victoria (rue)	4080482		Cimetière
	101	Route 337	5796659	1895	Résidence principale
	101	Route 337	5796659	1895	Bâtiment agricole
	157	Route 337	4963578	1890	Bâtiment agricole






Photo de l'immeuble	# civique	Voie publique	Cadastre	Année selon rôle d'évaluation	Précision supplémentaire sur l'immeuble visé
	157	Route 337	4963578	1890	Résidence principale
	1955	Route 337	3442953		Résidence principale
	2039	Route 337	3443204		Croix de chemin
	1975	Route 337	3442950	1930	Résidence principale
	1990	Route 337	3193183	1870	Résidence principale

Photo de l'immeuble	# civique	Voie publique	Cadastre	Année selon rôle d'évaluation	Précision supplémentaire sur l'immeuble visé
	275	Route 337	2538694	1910	Résidence principale
	405	Route 337	2537910	1870	Résidence principale
	405	Route 337	2537910		Bâtiment agricole
	519	Route 337	2537913	1850	Bâtiment agricole
	665	Route 337	2539678	1880	Bâtiment agricole






Photo de l'immeuble	# civique	Voie publique	Cadastre	Année selon rôle d'évaluation	Précision supplémentaire sur l'immeuble visé
	5241 @ 5251	Route 341	5887594		Bâtiment agricole
	5241 @ 5251	Route 341	5887594	1900	Résidence principale
	5111	Route 341	4080233	1976 (plus ancien)	Résidence principale
	2417 @ 2431	Victoria (rue)	4080482		Charnier
	4341	Route 346	4082418	1940	Résidence principale






Photo de l'immeuble	# civique	Voie publique	Cadastre	Année selon rôle d'évaluation	Précision supplémentaire sur l'immeuble visé
	3203	Route 346	4081075	1930	Bâtiment accessoire
	3721	Route 346	4080266	1900	Résidence principale
	3785	Route 346	4080270	1935	Résidence principale
	4117	Route 346	4080051	1930	Résidence principale
	4389	Route 346	4082419	1900	Résidence principale




Photo de l'immeuble	# civique	Voie publique	Cadastre	Année selon rôle d'évaluation	Précision supplémentaire sur l'immeuble visé
	4535	Route 346	4080065	1938	Résidence principale
	2917	Route 346	4080711	1880	Résidence principale
	3659	Route 346	4772545	1960	Résidence principale
	4331	Route 346	4082417		Croix de chemin
	3285	Route 346	4081096	1890	Résidence principale

Photo de l'immeuble	# civique	Voie publique	Cadastre	Année selon rôle d'évaluation	Précision supplémentaire sur l'immeuble visé
	3925	Route 346	4080016	1910	Résidence principale
	4193	Route 346	5945624	1890	Résidence principale
	4535	Route 346	4080065	1939	Bâtiment agricole
	4627	Route 346	4082513	1910	Résidence principale
	4389	Route 346	4082419		Bâtiment agricole










Photo de l'immeuble	# civique	Voie publique	Cadastre	Année selon rôle d'évaluation	Précision supplémentaire sur l'immeuble visé
	4389	Route 346	4082419		Bâtiment agricole
	1491	Ruisseau (rue du)	2540043		Croix de chemin
	1462 @ 1480	Sainte-Julienne (rue)	5704611	1900	Résidence principale
	1789	Saint-François (rang)	3442687	1949	Résidence principale
	1811	Saint-François (rang)	3442689	1920	Résidence principale

Photo de l'immeuble	# civique	Voie publique	Cadastre	Année selon rôle d'évaluation	Précision supplémentaire sur l'immeuble visé
	2417 @ 2431	Victoria (rue)	4080482	1916	Cloches de Sainte-Julienne
	2417 @ 2431	Victoria (rue)	4080482	1916	Église
	1317	Saint-Joseph (rang)	3441040	1879	Résidence principale
	1184	Saint-Joseph (rang)	3441037	1900	Résidence principale
	1005 @ 1021	Saint-Joseph (rang)	2539049	1915	Résidence principale

Photo de l'immeuble	# civique	Voie publique	Cadastre	Année selon rôle d'évaluation	Précision supplémentaire sur l'immeuble visé
	1005 @ 1021	Saint-Joseph (rang)	2539049	1915	Bâtiment agricole
	1184	Saint-Joseph (rang)	3440876		Bâtiment agricole
	1407	Saint-Joseph (rang)	5458176	1900	Résidence principale
	1184	Saint-Joseph (rang)	3440876	1935	Bâtiment agricole