

Municipalité de Sainte-Marie-Salomé






Photo de l'immeuble	# civique	Voie publique	Cadastre	Année selon rôle d'évaluation	Précision supplémentaire sur l'immeuble visé
	980	Aubry	3023437		Bâtiment agricole
	210	Évangéline	3023841	1893	Résidence principale
	231	Évangéline	3022744	1940	Résidence principale
	52	Gabriel	3023594	1768	Résidence principale
	En face du 52 rue Gabriel	Gabriel	3023580		Bâtiment agricole






Photo de l'immeuble	# civique	Voie publique	Cadastre	Année selon rôle d'évaluation	Précision supplémentaire sur l'immeuble visé
	10	Lépine	3023365	1908	Résidence principale
	9	Lord	3022709		Bâtiment agricole
	1020	Montcalm	3023615	1900	Résidence principale
	1040	Montcalm	3022787	1928	Résidence principale
	225	Montcalm	3024048		Croix de chemin





Photo de l'immeuble	# civique	Voie publique	Cadastre	Année selon rôle d'évaluation	Précision supplémentaire sur l'immeuble visé
	241	Montcalm	3024075	1918	Résidence principale
	250	Montcalm	4404866		Bâtiment agricole
	250	Montcalm	4404866		Croix de chemin
	250	Montcalm	4404866	1893	Résidence principale
	261	Montcalm	3024072	1933	Résidence principale

Photo de l'immeuble	# civique	Voie publique	Cadastre	Année selon rôle d'évaluation	Précision supplémentaire sur l'immeuble visé
	261	Montcalm	3024072		Bâtiment agricole
	281	Montcalm	3024077		Résidence principale
	320	Montcalm	3024098	1880	Résidence principale
	320	Montcalm	3024098		Bâtiment agricole
	390	Montcalm	3024226	1948	Résidence principale

Photo de l'immeuble	# civique	Voie publique	Cadastre	Année selon rôle d'évaluation	Précision supplémentaire sur l'immeuble visé
	480-490	Montcalm	3024219	1898	Résidence principale
	50	Montcalm	5662294	1880	Résidence principale
	500	Montcalm	3024216		Bâtiment agricole
	510	Montcalm	3024215	1970	Résidence principale
	511	Montcalm	3024240	1880	Résidence principale

Photo de l'immeuble	# civique	Voie publique	Cadastre	Année selon rôle d'évaluation	Précision supplémentaire sur l'immeuble visé
	531	Montcalm	3024242	1903	Résidence principale
	542	Montcalm	3024214	1908	Résidence principale
	560	Montcalm	3024263	1950	Résidence principale
	640	Montcalm	3024249	1905	Résidence principale
	721	Montcalm	5608339	1920	Résidence principale

Photo de l'immeuble	# civique	Voie publique	Cadastre	Année selon rôle d'évaluation	Précision supplémentaire sur l'immeuble visé
	770	Montcalm	3024281	1916	Résidence principale
	810	Montcalm	3024310	1935	Résidence principale
	821	Montcalm	3024302	1930	Résidence principale
	830	Montcalm	3024305	1938	Résidence principale
	84	Montcalm	3023800	1908	Résidence principale





Photo de l'immeuble	# civique	Voie publique	Cadastre	Année selon rôle d'évaluation	Précision supplémentaire sur l'immeuble visé
	84	Montcalm	3023800		Bâtiment agricole
	840	Montcalm	3024304	1890	Résidence principale
	850	Montcalm	3024303	1869	Résidence principale
	870	Montcalm	3024319	1869	Résidence principale
	889 à 895	Montcalm	3023579	1920	Résidence principale






Photo de l'immeuble	# civique	Voie publique	Cadastre	Année selon rôle d'évaluation	Précision supplémentaire sur l'immeuble visé
	930	Montcalm	3023587	1898	Résidence principale
	948	Montcalm	3023585	1930	Résidence principale
	970	Montcalm	3022767	1936	Résidence principale
	970	Montcalm	3022767		Bâtiment agricole
	980	Montcalm	6415028	1908	Résidence principale






Photo de l'immeuble	# civique	Voie publique	Cadastre	Année selon rôle d'évaluation	Précision supplémentaire sur l'immeuble visé
	à gauche du 310	Montcalm	3022750		Bâtiment agricole
		Prés	3022924	1920	Cabane à sucre
	300	Prés	3023854	1890	Résidence principale
	300	Prés	3023854		Bâtiment agricole
	350	Prés	3023855	1854	Résidence principale



Photo de l'immeuble	# civique	Voie publique	Cadastre	Année selon rôle d'évaluation	Précision supplémentaire sur l'immeuble visé
	450	Prés	3022838	1890	Bâtiment agricole
	500	Prés	3023861	1920	Résidence principale
	548 à 550	Prés	3023862	1880	Résidence principale
	600	Prés	3023863		Bâtiment agricole
	600	Prés	3023863	1850	Résidence principale






Photo de l'immeuble	# civique	Voie publique	Cadastré	Année selon rôle d'évaluation	Précision supplémentaire sur l'immeuble visé
	688	Prés	3023867	1925	Résidence principale
	750	Prés	3023868	1918	Résidence principale
	771	Prés	3023878	1970	Résidence principale
	800	Prés	4430843		Bâtiment agricole
	800	Prés	4430843	1903	Résidence principale






Photo de l'immeuble	# civique	Voie publique	Cadastre	Année selon rôle d'évaluation	Précision supplémentaire sur l'immeuble visé
	800	Prés	4430843	1915	Bâtiment agricole
	800	Prés	4430843		Bâtiment agricole
	821	Prés	3023875	1960	Résidence principale
	840	Prés	4238993	1868	Résidence principale
	840	Prés	4238993	1900	Bâtiment agricole





Photo de l'immeuble	# civique	Voie publique	Cadastre	Année selon rôle d'évaluation	Précision supplémentaire sur l'immeuble visé
	860	Prés	3022848	1868	Résidence principale
	860	Prés	3022848		Bâtiment agricole
	880	Prés	3022849	1900	Résidence principale
	880	Prés	3022849		Bâtiment agricole
	920	Prés	4436666	1911	Résidence principale






Photo de l'immeuble	# civique	Voie publique	Cadastre	Année selon rôle d'évaluation	Précision supplémentaire sur l'immeuble visé
	920	Prés	4436666		Bâtiment agricole
	961	Prés	3023882	1818	Résidence principale
	961	Prés	3023882		Bâtiment agricole
	971	Prés	3023890		Bâtiment agricole
	981	Prés	3023893	1890	Résidence principale






Photo de l'immeuble	# civique	Voie publique	Cadastre	Année selon rôle d'évaluation	Précision supplémentaire sur l'immeuble visé
	990	Prés	3023896	1909	Résidence principale
	En face du 961	Prés	3022919		Croix de chemin
	En face de la ferme du 450	Prés	3023858		Croix de chemin
	100	Saint-Jean	3023799	1910	Bâtiment agricole
	100	Saint-Jean	3023799	1910	Résidence principale






Photo de l'immeuble	# civique	Voie publique	Cadastre	Année selon rôle d'évaluation	Précision supplémentaire sur l'immeuble visé
	221	Saint-Jean	3023836	1880	Bâtiment agricole
	221	Saint-Jean	3023836	1868	Résidence principale
	240 à 242	Saint-Jean	3022824	1870	Bâtiment agricole
	240 à 242	Saint-Jean	3022824	1870	Bâtiment agricole
	240 à 242	Saint-Jean	3022824	1870	Bâtiment agricole

Photo de l'immeuble	# civique	Voie publique	Cadastré	Année selon rôle d'évaluation	Précision supplémentaire sur l'immeuble visé
	240 à 242	Saint-Jean	3022824	1880	Résidence principale
	250	Saint-Jean	3023832	1900	Résidence principale
	250	Saint-Jean	3023832		Bâtiment agricole
	250	Saint-Jean	3022825		Bâtiment agricole
	310	Saint-Jean	3024100	1893	Résidence principale






Photo de l'immeuble	# civique	Voie publique	Cadastre	Année selon rôle d'évaluation	Précision supplémentaire sur l'immeuble visé
	330	Saint-Jean	3024102	1900	Résidence principale
	341	Saint-Jean	4110933	1871	Résidence principale
	390	Saint-Jean	3024111	1893	Résidence principale
	50	Saint-Jean	3023797	1940	Résidence principale
	531	Saint-Jean	3024218	1888	Résidence principale

Photo de l'immeuble	# civique	Voie publique	Cadastre	Année selon rôle d'évaluation	Précision supplémentaire sur l'immeuble visé
	540	Saint-Jean	3024203	1921	Résidence principale
	541	Saint-Jean	3024217	1945	Résidence principale
	551	Saint-Jean	3024268	1880	Résidence principale
	561	Saint-Jean	3024267	1938	Résidence principale
	581	Saint-Jean	3024265	1927	Résidence principale

Photo de l'immeuble	# civique	Voie publique	Cadastre	Année selon rôle d'évaluation	Précision supplémentaire sur l'immeuble visé
	619 à 623	Saint-Jean	3024261	1903	Résidence principale
	620	Saint-Jean	3024181	1907	Résidence principale
	629 à 631	Saint-Jean	3024260	1897	Résidence principale
	661	Saint-Jean	3024256	1940	Résidence principale
	671 à 675	Saint-Jean	3024255	1908	Résidence principale

Photo de l'immeuble	# civique	Voie publique	Cadastre	Année selon rôle d'évaluation	Précision supplémentaire sur l'immeuble visé
	681	Saint-Jean	3024254	1888	Résidence principale
	690	Saint-Jean	3024176	1889	Résidence principale
	700	Saint-Jean	5653771	1888	Église
	701 à 703	Saint-Jean	3024252	1878	Résidence principale
	711	Saint-Jean	3024251	1960	Résidence principale






Photo de l'immeuble	# civique	Voie publique	Cadastre	Année selon rôle d'évaluation	Précision supplémentaire sur l'immeuble visé
	723	Saint-Jean	3024250	1895	Résidence principale
	740	Saint-Jean	3024274	1921	Résidence principale
	741	Saint-Jean	3024294	1900	Résidence principale
	751	Saint-Jean	3024292	1919	Résidence principale
	760	Saint-Jean	3024272	1888	Résidence principale

Photo de l'immeuble	# civique	Voie publique	Cadastre	Année selon rôle d'évaluation	Précision supplémentaire sur l'immeuble visé
	760	Saint-Jean	3024272	1910	Résidence principale
	780	Saint-Jean	3024271	1941	Résidence principale
	811 à 815	Saint-Jean	3024279		Bâtiment accessoire
	811 à 815	Saint-Jean	3024279	1959	Résidence principale
	820	Saint-Jean	6317984		Bâtiment agricole

Photo de l'immeuble	# civique	Voie publique	Cadastre	Année selon rôle d'évaluation	Précision supplémentaire sur l'immeuble visé
	820	Saint-Jean	6317984	1871	Résidence principale
	880	Saint-Jean	3022881	1900	Résidence principale
	880	Saint-Jean	3022881	1935	Bâtiment agricole
	900	Saint-Jean	3022882	1780	Résidence principale
	920	Saint-Jean	5854724		Résidence principale




Photo de l'immeuble	# civique	Voie publique	Cadastre	Année selon rôle d'évaluation	Précision supplémentaire sur l'immeuble visé
	931	Saint-Jean	3023595	1871	Résidence principale
	951	Saint-Jean	6335168	1900	Résidence principale
	960	Saint-Jean	3023596	1886	Résidence principale
	971	Saint-Jean	6410374	1920	Bâtiment agricole
	991	Saint-Jean	3022889	1880	Résidence principale

Photo de l'immeuble	# civique	Voie publique	Cadastre	Année selon rôle d'évaluation	Précision supplémentaire sur l'immeuble visé
	En face du 920	Saint-Jean	5854726		Croix de chemin
	En diagonal du 931	Saint-Jean	3022898	1950	Bâtiment agricole
	Derrière le 951	Saint-Jean	6335169	1900	Bâtiment agricole
	101 à 105	Viger	3024275	1890	Résidence principale
	119	Viger	3024276	1955	Caserne de pompier

Photo de l'immeuble	# civique	Voie publique	Cadastre	Année selon rôle d'évaluation	Précision supplémentaire sur l'immeuble visé
	150	Viger	5653773		Charnier
	150	Viger	5653773		Cimetière
	75 à 77	Viger	3024295	1941	Résidence principale