

### Ville de Saint-Lin-Laurentides

Photo de l'immeuble	# civique	Voie publique	Cadastre	Année selon rôle d'évaluation	Précision supplémentaire sur l'immeuble visé
	222	10e avenue			Résidence principale
	223	10e avenue	2563748	1880	Résidence principale
	226	10e avenue			Résidence principale
	228	10e avenue	2563755	1880	Résidence principale
	232	10e avenue	2563762	1930	Résidence principale

Photo de l'immeuble	# civique	Voie publique	Cadastre	Année selon rôle d'évaluation	Précision supplémentaire sur l'immeuble visé
	234	10e avenue	2563848	1880	Résidence principale
	238	10e avenue	2563846	1900	Résidence principale
	240	10e avenue			Résidence principale
	121	11e avenue	3568672	1928	Résidence principale
	146	11e avenue			Résidence principale

Photo de l'immeuble	# civique	Voie publique	Cadastre	Année selon rôle d'évaluation	Précision supplémentaire sur l'immeuble visé
	163	11e avenue	2563668	1900	Résidence principale
	186	11e avenue	2563793	1942	Résidence principale
	193 à 195	11e avenue	2563672	1960	Résidence principale
	198	11e avenue			Résidence principale
	200	11e avenue	2563794	1945	Résidence principale

Photo de l'immeuble	# civique	Voie publique	Cadastre	Année selon rôle d'évaluation	Précision supplémentaire sur l'immeuble visé
	206	11e avenue	2563841	1880	Résidence principale
	194	11e avenue			Résidence principale
	1009	12e avenue	2565050		Résidence principale
	851	12e avenue		1900	Résidence principale
	869-871	12e avenue			Résidence principale

Photo de l'immeuble	# civique	Voie publique	Cadastre	Année selon rôle d'évaluation	Précision supplémentaire sur l'immeuble visé
	875 à 877	12e avenue	5959296	1943	Résidence principale
	888	12e avenue	2563920	1925	Résidence principale
	905	12e avenue			Résidence principale
	919	12e avenue	4955802		Charnier de Saint-Lin-Laurentides
	919	12e avenue	4955802	1887	Église de Saint-Lin-Laurentides






Photo de l'immeuble	# civique	Voie publique	Cadastre	Année selon rôle d'évaluation	Précision supplémentaire sur l'immeuble visé
	919	12e avenue	4955802	1887	Presbytère de Saint-Lin-Laurentides
	919	12e avenue	4955802		Monument de la Sainte-Vierge
	919	12e avenue	4955802		Monument du Sacré-Cœur
	932 à 934	12e avenue	3179307	1955	Résidence principale
	935 à 939	12e avenue	2563621	1890	Résidence principale






Photo de l'immeuble	# civique	Voie publique	Cadastre	Année selon rôle d'évaluation	Précision supplémentaire sur l'immeuble visé
	943	12e avenue	2563620	1870	Résidence principale
	945	12e avenue	2563627	1800	Résidence principale
	946-201 à 946-202	12e avenue	4686753	1900	Résidence principale
	947 à 949	12e avenue	2563625	1945	Résidence principale
	953 à 957	12e avenue	2563628	1950	Résidence principale




Photo de l'immeuble	# civique	Voie publique	Cadastre	Année selon rôle d'évaluation	Précision supplémentaire sur l'immeuble visé
	961 à 963	12e avenue	3179305	1890	Résidence principale
	969 à 971	12e avenue	3179304	1860	Résidence principale
	970	12e avenue	2563830	1945	Résidence principale
	974	12e avenue	2563823	1873	Résidence principale
	977	12e avenue	3179318	1925	Résidence principale

Photo de l'immeuble	# civique	Voie publique	Cadastre	Année selon rôle d'évaluation	Précision supplémentaire sur l'immeuble visé
	978 à 982	12e avenue	2563829	1920	Résidence principale
	225	12e Avenue			Résidence principale
	189 à 191	14e avenue	2563970	1870	Résidence principale
	193	14e avenue	2563968	1900	Résidence principale
	241 à 245	14e avenue	2564133	1901	Résidence principale






Photo de l'immeuble	# civique	Voie publique	Cadastre	Année selon rôle d'évaluation	Précision supplémentaire sur l'immeuble visé
	249 à 251	14e avenue	2564139	1945	Résidence principale
	255	14e avenue	2564068	1950	Résidence principale
	263 à 265	14e avenue	2564339	1933	Services et institutions
	264	14e avenue	2563942	1900	Résidence principale
	266 à 268	14e avenue	2563952	1900	Résidence principale

Photo de l'immeuble	# civique	Voie publique	Cadastre	Année selon rôle d'évaluation	Précision supplémentaire sur l'immeuble visé
	267	14e avenue			Résidence principale
	283 à 285	14e avenue	2564053	1881	Résidence principale
	918	9e avenue	2563744	1950	Résidence principale
	879 à 881	9e avenue	3557793	1935	Résidence principale
	886	9e avenue			Résidence principale

Photo de l'immeuble	# civique	Voie publique	Cadastre	Année selon rôle d'évaluation	Précision supplémentaire sur l'immeuble visé
	891 à 893	9e avenue	2563767	1930	Résidence principale
	896	9e avenue			Résidence principale
	899-901	9e avenue			Résidence principale
	899-901	9e avenue			Bâtiment agricole
	902	9e avenue			Résidence principale

Photo de l'immeuble	# civique	Voie publique	Cadastre	Année selon rôle d'évaluation	Précision supplémentaire sur l'immeuble visé
	911	9e avenue			Résidence principale
	912	9e avenue			Résidence principale
	923	9e avenue	2563855	1900	Résidence principale
	924	9e avenue			Résidence principale
	930	9e avenue	4090321	1910	Résidence principale

Photo de l'immeuble	# civique	Voie publique	Cadastre	Année selon rôle d'évaluation	Précision supplémentaire sur l'immeuble visé
	941-943	9e avenue			Résidence principale
	949	9e avenue			Résidence principale
	955-957	9e avenue			Résidence principale
	960-101 à 960-104	9e avenue	5186494	1920	Services municipaux et loisirs
	967	9e avenue			Résidence principale





Photo de l'immeuble	# civique	Voie publique	Cadastre	Année selon rôle d'évaluation	Précision supplémentaire sur l'immeuble visé
	886	9e avenue			Bâtiment agricole
	618	Saint-Isidore	2563807	1900	Résidence principale
	1615 à 1619	chemin Cochrane	2565625	1840	Résidence principale
	1711	chemin Cochrane	2565626	1830	Résidence principale
	1874	rue Sauvé	2568432	1900	Résidence principale






Photo de l'immeuble	# civique	Voie publique	Cadastre	Année selon rôle d'évaluation	Précision supplémentaire sur l'immeuble visé
	1793	chemin Morrison	2565600	1875	Résidence principale
	89	chemin Saint-Stanislas	3569746	1930	Résidence principale
	73	chemin Saint-Stanislas			Croix de chemin
	555	côte Jeanne	2564640	1825	Résidence principale
	615	côte Jeanne	3986273	1875	Résidence principale

Photo de l'immeuble	# civique	Voie publique	Cadastre	Année selon rôle d'évaluation	Précision supplémentaire sur l'immeuble visé
	15	côte Jeanne	2566058	1939	Résidence principale
	291 à 293	côte Jeanne	2568179	1900	Résidence principale
	365	côte Jeanne	2568174	1948	Résidence principale
	615	côte Jeanne	3986273		Bâtiment agricole
	585	rue Saint-Louis			Résidence principale


Photo de l'immeuble	# civique	Voie publique	Cadastre	Année selon rôle d'évaluation	Précision supplémentaire sur l'immeuble visé
	569	rue Saint-Louis	2564098	1945	Résidence principale
	1299	côte Joseph	3179259	1785	Résidence principale
	1350	côte Joseph	3179269	1850	Résidence principale
	1350	côte Joseph	3179269		Bâtiment agricole
	1489	côte Joseph	2565119	1870	Résidence principale

Photo de l'immeuble	# civique	Voie publique	Cadastre	Année selon rôle d'évaluation	Précision supplémentaire sur l'immeuble visé
	1525	côte Joseph			Résidence principale
	1585	côte Joseph			Résidence principale
	1614	côte Joseph	2565072	1880	Résidence principale
	1621	côte Joseph	2565076	1920	Résidence principale
	1632	côte Joseph	2565068		Bâtiment agricole






Photo de l'immeuble	# civique	Voie publique	Cadastre	Année selon rôle d'évaluation	Précision supplémentaire sur l'immeuble visé
	1632	côte Joseph	2565068	1880	Résidence principale
	1645	côte Joseph	2565075	1830	Résidence principale
	1705	côte Joseph	2565175		Bâtiment agricole
	1705	côte Joseph	2565175	1860	Résidence principale
	1813	côte Joseph	2565320	1900	Résidence principale






Photo de l'immeuble	# civique	Voie publique	Cadastre	Année selon rôle d'évaluation	Précision supplémentaire sur l'immeuble visé
	1849	côte Joseph	2565323		Bâtiment agricole
	1849	côte Joseph	2565323		Bâtiment agricole
	1849	côte Joseph	2565323		Résidence principale
	1872	côte Joseph			Résidence principale
	1895	côte Joseph	2565375		Bâtiment agricole

Photo de l'immeuble	# civique	Voie publique	Cadastre	Année selon rôle d'évaluation	Précision supplémentaire sur l'immeuble visé
	1895	côte Joseph	2565375		Bâtiment agricole
	1895	côte Joseph	2565375		Résidence principale
	1938 à 1942	côte Joseph	2565354	1872	Résidence principale
	1992	côte Joseph	3916958	1900	Résidence principale
	2004	côte Joseph	3557889	1900	Résidence principale

Photo de l'immeuble	# civique	Voie publique	Cadastre	Année selon rôle d'évaluation	Précision supplémentaire sur l'immeuble visé
	2072	côte Joseph			Résidence principale
	2094	côte Joseph	2565365		Bâtiment agricole
	2094	côte Joseph	2565365		Bâtiment agricole
	2094	côte Joseph	2565365	1859	Résidence principale
	2105	côte Joseph	6016439	1930	Résidence principale






Photo de l'immeuble	# civique	Voie publique	Cadastre	Année selon rôle d'évaluation	Précision supplémentaire sur l'immeuble visé
	À droite du 1486	côte Joseph			Bâtiment agricole
	En face du 1525	côte Joseph			Bâtiment agricole
	1729	côte Joseph	2565328		Résidence principale
	15	côte Saint-Ambroise			Résidence principale
	185	côte Saint-Ambroise	5369752		Bâtiment agricole






Photo de l'immeuble	# civique	Voie publique	Cadastre	Année selon rôle d'évaluation	Précision supplémentaire sur l'immeuble visé
	185	côte Saint-Ambroise	5369752	1875	Résidence principale
	39	côte Saint-Ambroise	4199878	1850	Résidence principale
	955	montée Saint-Jacques	2564643	1920	Résidence principale
	1100 à 1125	rang de la Rivière Nord	2564914	1939	Résidence principale
	218	rang de la Rivière Nord	2566768	1870	Résidence principale

Photo de l'immeuble	# civique	Voie publique	Cadastre	Année selon rôle d'évaluation	Précision supplémentaire sur l'immeuble visé
	1025	rang de la Rivière Nord	2565007	1960	Bâtiment agricole
	1100 à 1125	rang de la Rivière Nord	2564914		Bâtiment agricole
	1100 à 1125	rang de la Rivière Nord	3179255		Bâtiment agricole
	1100 à 1125	rang de la Rivière Nord	2564914		Bâtiment agricole
	1100 à 1125	rang de la Rivière Nord	2564914	1939	Résidence principale






Photo de l'immeuble	# civique	Voie publique	Cadastre	Année selon rôle d'évaluation	Précision supplémentaire sur l'immeuble visé
	242	rang de la Rivière Nord	6286777	1870	Résidence principale
	48	rang de la Rivière Nord	2565713	1860	Résidence principale
	1179	rang de la Rivière Nord	2564905	1923	Bâtiment agricole
	1179	rang de la Rivière Nord	2564905	1923	Résidence principale
	120	rang de la Rivière Nord	2566701	1907	Résidence principale

Photo de l'immeuble	# civique	Voie publique	Cadastre	Année selon rôle d'évaluation	Précision supplémentaire sur l'immeuble visé
	1200	rang de la Rivière Nord	3179249	1890	Bâtiment agricole
	1200	rang de la Rivière Nord	3179249	1890	Résidence principale
	1249	rang de la Rivière Nord	2564908	1930	Bâtiment agricole
	1434	rang de la Rivière Nord	2564952		Bâtiment agricole
	145	rang de la Rivière Nord	2565657	1830	Résidence principale

Photo de l'immeuble	# civique	Voie publique	Cadastre	Année selon rôle d'évaluation	Précision supplémentaire sur l'immeuble visé
	1506	rang de la Rivière Nord	4427059	1910	Résidence principale
	1572	rang de la Rivière Nord	2565085	1920	Résidence principale
	1596	rang de la Rivière Nord			Bâtiment agricole
	1596	rang de la Rivière Nord			Résidence principale
	170	rang de la Rivière Nord	4413032	1820	Résidence principale

Photo de l'immeuble	# civique	Voie publique	Cadastre	Année selon rôle d'évaluation	Précision supplémentaire sur l'immeuble visé
	218	rang de la Rivière Nord	2566768		Bâtiment agricole
	265	rang de la Rivière Nord		1900	Bâtiment agricole
	265	rang de la Rivière Nord		1900	Bâtiment agricole
	265	rang de la Rivière Nord		1900	Bâtiment agricole
	265	rang de la Rivière Nord		1900	Résidence principale






Photo de l'immeuble	# civique	Voie publique	Cadastre	Année selon rôle d'évaluation	Précision supplémentaire sur l'immeuble visé
	364	rang de la Rivière Nord	2566524		Bâtiment agricole
	364	rang de la Rivière Nord	2566524	1920	Résidence principale
	493	rang de la Rivière Nord	2568344	1890	Bâtiment agricole
	493	rang de la Rivière Nord	2568344	1890	Résidence principale
	518	rang de la Rivière Nord		1900	Résidence principale



Photo de l'immeuble	# civique	Voie publique	Cadastre	Année selon rôle d'évaluation	Précision supplémentaire sur l'immeuble visé
	565	rang de la Rivière Nord	2567590	1890	Résidence principale
	1434	rang de la Rivière Nord	2564952	1880	Résidence principale
	650	rang de la Rivière Nord	3558118	1924	Résidence principale
	194	rang de la Rivière Nord	6222904	1890	Résidence principale
	698 à 700	rang de la Rivière Nord	2568201	1910	Résidence principale






Photo de l'immeuble	# civique	Voie publique	Cadastre	Année selon rôle d'évaluation	Précision supplémentaire sur l'immeuble visé
	790	rang de la Rivière Nord	2568284	1925	Résidence principale
	805	rang de la Rivière Nord	2568296	1900	Résidence principale
	96	rang de la Rivière Nord		1900	Résidence principale
	590	rang de la Rivière Nord	2567602	1900	Résidence principale
	en face du 194	rang de la Rivière Nord		1900	Bâtiment agricole






Photo de l'immeuble	# civique	Voie publique	Cadastre	Année selon rôle d'évaluation	Précision supplémentaire sur l'immeuble visé
	485	rang de la Rivière Sud			Résidence principale
	1071	rang de la Rivière Sud	3569194	1920	Résidence principale
	1119	rang de la Rivière Sud	3568728		Bâtiment agricole
	1133	rang de la Rivière Sud	3569216		Bâtiment agricole
	1133	rang de la Rivière Sud	3569216		Bâtiment agricole




Photo de l'immeuble	# civique	Voie publique	Cadastre	Année selon rôle d'évaluation	Précision supplémentaire sur l'immeuble visé
	1133	rang de la Rivière Sud	3569216	1935	Résidence principale
	1181	rang de la Rivière Sud	3569295	1925	Résidence principale
	1229	rang de la Rivière Sud			Résidence principale
	1472	rang de la Rivière Sud	3571493	1900	Résidence principale
	1509	rang de la Rivière Sud	3573270	1830	Résidence principale

Photo de l'immeuble	# civique	Voie publique	Cadastre	Année selon rôle d'évaluation	Précision supplémentaire sur l'immeuble visé
	1599	rang de la Rivière Sud	3884012	1850	Résidence principale
	1669 à 1671-A	rang de la Rivière Sud	3884101	1835	Résidence principale
	1691	rang de la Rivière Sud	3573714		Bâtiment agricole
	185	rang de la Rivière Sud	3568443	1900	Résidence principale
	221	rang de la Rivière Sud	3571415	1872	Résidence principale

Photo de l'immeuble	# civique	Voie publique	Cadastre	Année selon rôle d'évaluation	Précision supplémentaire sur l'immeuble visé
	245	rang de la Rivière Sud	3571260	1900	Résidence principale
	257	rang de la Rivière Sud	3571382	1920	Résidence principale
	481	rang de la Rivière Sud	3568191	1850	Résidence principale
	572	rang de la Rivière Sud	3568167		Cimetière de Saint-Lin-Laurentides
	585	rang de la Rivière Sud	3568179	1885	Résidence principale






Photo de l'immeuble	# civique	Voie publique	Cadastre	Année selon rôle d'évaluation	Précision supplémentaire sur l'immeuble visé
	693	rang de la Rivière Sud			Bâtiment agricole
	693	rang de la Rivière Sud			Résidence principale
	741	rang de la Rivière Sud	2568311	1830	Résidence principale
	1691	rang de la Rivière Sud	3573714	1815	Résidence principale
	1036	rang Double	2565181		Bâtiment agricole






Photo de l'immeuble	# civique	Voie publique	Cadastre	Année selon rôle d'évaluation	Précision supplémentaire sur l'immeuble visé
	285	rang Double			Résidence principale
	1000	rang Double	5176026		Bâtiment agricole
	1000	rang Double	5176026	1850	Résidence principale
	1036	rang Double	2565181	1949	Résidence principale
	1041	rang Double	2565188	1818	Résidence principale






Photo de l'immeuble	# civique	Voie publique	Cadastre	Année selon rôle d'évaluation	Précision supplémentaire sur l'immeuble visé
	1041	rang Double	2565188		Bâtiment agricole
	1512	rang Double	2565256	1900	Résidence principale
	523-525	rue Saint-Louis			Résidence principale
	1079	rang Double			Résidence principale
	1090	rang Double	2565185	1825	Résidence principale






Photo de l'immeuble	# civique	Voie publique	Cadastre	Année selon rôle d'évaluation	Précision supplémentaire sur l'immeuble visé
	1130	rang Double	2565332	1945	Résidence principale
	1172	rang Double	2565338		Résidence principale
	1090	rang Double	2565185		Bâtiment agricole
	1358	rang Double	2565381		Bâtiment agricole
	1358	rang Double	2565381	1900	Résidence principale






Photo de l'immeuble	# civique	Voie publique	Cadastre	Année selon rôle d'évaluation	Précision supplémentaire sur l'immeuble visé
	1440	rang Double	4932158		Bâtiment agricole
	309	rang Double			Résidence principale
	333	rang Double	2568189		Bâtiment agricole
	333	rang Double	2568189	1937	Résidence principale
	333	rang Double	2568189		Bâtiment agricole





Photo de l'immeuble	# civique	Voie publique	Cadastre	Année selon rôle d'évaluation	Précision supplémentaire sur l'immeuble visé
	369	rang Double	2568195		Bâtiment agricole
	393	rang Double			Résidence principale
	417	rang Double			Résidence principale
	417	rang Double			Bâtiment agricole
	453	rang Double	2564993		Bâtiment agricole






Photo de l'immeuble	# civique	Voie publique	Cadastre	Année selon rôle d'évaluation	Précision supplémentaire sur l'immeuble visé
	453	rang Double	2564993		Bâtiment agricole
	453	rang Double	2564993		Bâtiment agricole
	453	rang Double	2564993	1850	Résidence principale
	465	rang Double	2565059	1872	Résidence principale
	499	rang Double	2565033		Bâtiment agricole






Photo de l'immeuble	# civique	Voie publique	Cadastre	Année selon rôle d'évaluation	Précision supplémentaire sur l'immeuble visé
	519	rang Double	2565041	1964	Résidence principale
	531 à 535	rang Double	2565043		Bâtiment agricole
	531 à 535	rang Double	2565043	1900	Résidence principale
	555	rang Double	5316664	1950	Résidence principale
	591	rang Double	4243400	1872	Résidence principale






Photo de l'immeuble	# civique	Voie publique	Cadastre	Année selon rôle d'évaluation	Précision supplémentaire sur l'immeuble visé
	615	rang Double	2564939		Bâtiment agricole
	615	rang Double	2564939	1872	Résidence principale
	640	rang Double	2564922	1875	Bâtiment agricole
	640	rang Double	2564922	1875	Résidence principale
	651	rang Double	2564942		Bâtiment agricole

Photo de l'immeuble	# civique	Voie publique	Cadastre	Année selon rôle d'évaluation	Précision supplémentaire sur l'immeuble visé
	651	rang Double	2564942	1877	Résidence principale
	676	rang Double	3557878	1797	Résidence principale
	705	rang Double	2564927	1900	Résidence principale
	651	rang Double	2564942		Croix de chemin
	737	rang Double	2564945	1940	Bâtiment agricole




Photo de l'immeuble	# civique	Voie publique	Cadastre	Année selon rôle d'évaluation	Précision supplémentaire sur l'immeuble visé
	737	rang Double	2564945	1950	Bâtiment agricole
	737	rang Double	2564945	1946	Résidence principale
	749	rang Double	2564946	1880	Résidence principale
	760	rang Double	2564933		Bâtiment agricole
	760	rang Double	2564933	1947	Résidence principale

Photo de l'immeuble	# civique	Voie publique	Cadastre	Année selon rôle d'évaluation	Précision supplémentaire sur l'immeuble visé
	831	rang Double	2564971	1890	Bâtiment agricole
	831	rang Double	2564971	1830	Résidence principale
	856	rang Double	2564966	1870	Résidence principale
	880	rang Double			Croix de chemin
	880	rang Double	2565121	1880	Résidence principale






Photo de l'immeuble	# civique	Voie publique	Cadastre	Année selon rôle d'évaluation	Précision supplémentaire sur l'immeuble visé
	903	rang Double			Résidence principale
	928	rang Double	2565126	1900	Résidence principale
	en face du 849	rang Double	2564964	1940	Bâtiment agricole
	à gauche du 849	rang Double			Croix de chemin
	en face du 737	rang Double	2564931		Bâtiment agricole






Photo de l'immeuble	# civique	Voie publique	Cadastre	Année selon rôle d'évaluation	Précision supplémentaire sur l'immeuble visé
	en face du 1060	rang Double			Bâtiment agricole
	en face du 808	rang Double			Bâtiment agricole
	750	rang du Ruisseau-Saint-Jean	2567835		Bâtiment agricole
	131	rang du Ruisseau-Saint-Jean	2567435	1870	Résidence principale
	251	rang du Ruisseau-Saint-Jean	3557785	1930	Résidence principale

Photo de l'immeuble	# civique	Voie publique	Cadastre	Année selon rôle d'évaluation	Précision supplémentaire sur l'immeuble visé
	289	rang du Ruisseau-Saint-Jean	2566202		Bâtiment agricole
	289	rang du Ruisseau-Saint-Jean	2566202		Bâtiment agricole
	289	rang du Ruisseau-Saint-Jean	2566202	1830	Résidence principale
	339	rang du Ruisseau-Saint-Jean			Résidence principale
	363 à 365	rang du Ruisseau-Saint-Jean	3179343	1926	Résidence principale






Photo de l'immeuble	# civique	Voie publique	Cadastre	Année selon rôle d'évaluation	Précision supplémentaire sur l'immeuble visé
	377	rang du Ruisseau-Saint-Jean	2566135	1930	Résidence principale
	389	rang du Ruisseau-Saint-Jean			Bâtiment agricole
	389	rang du Ruisseau-Saint-Jean			Résidence principale
	451	rang du Ruisseau-Saint-Jean			Bâtiment agricole
	451	rang du Ruisseau-Saint-Jean	2566457	1870	Résidence principale

Photo de l'immeuble	# civique	Voie publique	Cadastre	Année selon rôle d'évaluation	Précision supplémentaire sur l'immeuble visé
	595	rang du Ruisseau-Saint-Jean	2565724		Bâtiment agricole
	595	rang du Ruisseau-Saint-Jean	2565724		Résidence principale
	775 à 777	rang du Ruisseau-Saint-Jean	2567857		Bâtiment agricole
	775 à 777	rang du Ruisseau-Saint-Jean	2567857		Résidence principale
	873	rang du Ruisseau-Saint-Jean			Résidence principale


Photo de l'immeuble	# civique	Voie publique	Cadastre	Année selon rôle d'évaluation	Précision supplémentaire sur l'immeuble visé
	921	rang du Ruisseau-Saint-Jean	2567713		Bâtiment agricole
	921	rang du Ruisseau-Saint-Jean	2567713	1870	Résidence principale
	Entre le 251 et le 275	rang du Ruisseau-Saint-Jean			Croix de chemin
	en avant du 451	rang du Ruisseau-Saint-Jean			Bâtiment agricole
	750	rang du Ruisseau-Saint-Jean	2567835		Résidence principale






Photo de l'immeuble	# civique	Voie publique	Cadastre	Année selon rôle d'évaluation	Précision supplémentaire sur l'immeuble visé
	1660	route 335	2566706	1836	Résidence principale
	1473	route 335			Croix de chemin
	Angle côte Saint-Ambroise et route 335	route 335	3558057		Bâtiment agricole
	486	rue de la Meunerie			Résidence principale
	525	rue du Parc	2563961	1945	Résidence principale






Photo de l'immeuble	# civique	Voie publique	Cadastre	Année selon rôle d'évaluation	Précision supplémentaire sur l'immeuble visé
	531	rue du Parc			Résidence principale
	535	rue du Parc	2563963		Résidence principale
	541 à 543	rue du Parc	2563964	1875	Résidence principale
	549	rue du Parc	2563965	1825	Résidence principale
	1	rue du Vieux-Pont	4324429	1948	Résidence principale

Photo de l'immeuble	# civique	Voie publique	Cadastre	Année selon rôle d'évaluation	Précision supplémentaire sur l'immeuble visé
	490	rue Saint-Antoine	2563640	1948	Résidence principale
	492	rue Saint-Antoine	2563642	1948	Résidence principale
	498	rue Saint-Antoine			Résidence principale
	516-518	rue Saint-Antoine			Résidence principale
	520 à 522	rue Saint-Antoine	2563948	1948	Résidence principale






Photo de l'immeuble	# civique	Voie publique	Cadastre	Année selon rôle d'évaluation	Précision supplémentaire sur l'immeuble visé
	534 à 536	rue Saint-Antoine	5573754	1945	Résidence principale
	546 à 548	rue Saint-Antoine	2563943	1900	Résidence principale
	732-201 à 742-204	rue Saint-Isidore	2563631	1880	
	633 à 635	rue Saint-Isidore	2563759	1880	Résidence principale
	612	rue Saint-Isidore	4090316	1955	Résidence principale

Photo de l'immeuble	# civique	Voie publique	Cadastre	Année selon rôle d'évaluation	Précision supplémentaire sur l'immeuble visé
	615	rue Saint-Isidore			Résidence principale
	615	rue Saint-Isidore			Bâtiment accessoire
	615	rue Saint-Isidore			Bâtiment accessoire
	621 à 623	rue Saint-Isidore	2563771	1939	Résidence principale
	624-626	rue Saint-Isidore			Résidence principale






Photo de l'immeuble	# civique	Voie publique	Cadastre	Année selon rôle d'évaluation	Précision supplémentaire sur l'immeuble visé
	641-643	rue Saint-Isidore			Résidence principale
	642	rue Saint-Isidore	2563799	1880	Résidence principale
	647	rue Saint-Isidore			Résidence principale
	650	rue Saint-Isidore	2563798	1950	Résidence principale
	669	rue Saint-Isidore	2563751	1953	Résidence principale

Photo de l'immeuble	# civique	Voie publique	Cadastre	Année selon rôle d'évaluation	Précision supplémentaire sur l'immeuble visé
	679	rue Saint-Isidore	2563749	1900	Résidence principale
	680 à 682	rue Saint-Isidore	2563674	1887	Résidence principale
	683	rue Saint-Isidore			Résidence principale
	687 à 691	rue Saint-Isidore	2563763	1900	
	700	rue Saint-Isidore	2563675	1885	

Photo de l'immeuble	# civique	Voie publique	Cadastre	Année selon rôle d'évaluation	Précision supplémentaire sur l'immeuble visé
	747 à 749	rue Saint-Isidore	2564231	1935	
	792 à 794	rue Saint-Isidore	2564272	1945	Résidence principale
	815 à 817	rue Saint-Isidore	2564244	1880	Résidence principale
	844	rue Saint-Isidore			Résidence principale
	848	rue Saint-Isidore	6331984	1890	Résidence principale

Photo de l'immeuble	# civique	Voie publique	Cadastre	Année selon rôle d'évaluation	Précision supplémentaire sur l'immeuble visé
	849	rue Saint-Isidore	2564145	1900	Résidence principale
	853	rue Saint-Isidore	2564132	1890	Résidence principale
	854 à 858	rue Saint-Isidore	2564008	1850	Résidence principale
	859 à 863	rue Saint-Isidore			Résidence principale
	865	rue Saint-Isidore			Résidence principale

Photo de l'immeuble	# civique	Voie publique	Cadastre	Année selon rôle d'évaluation	Précision supplémentaire sur l'immeuble visé
	881	rue Saint-Isidore	2564076	1900	Résidence principale
	891 à 893	rue Saint-Isidore	2563993	1880	Résidence principale
	903 à 905	rue Saint-Isidore	2564081	1927	Résidence principale
	913	rue Saint-Isidore	2564082	1895	Résidence principale
	924	rue Saint-Isidore	2564011	1946	Résidence principale









Photo de l'immeuble	# civique	Voie publique	Cadastre	Année selon rôle d'évaluation	Précision supplémentaire sur l'immeuble visé
	933	rue Saint-Isidore	2563997	1850	Résidence principale
	482 à 484	rue Saint-Louis	2563632		Résidence principale
	487 à 493	rue Saint-Louis	3179303	1940	Résidence principale
	488	rue Saint-Louis	2563633	1880	Résidence principale
	495-501	rue Saint-Louis			Résidence principale

Photo de l'immeuble	# civique	Voie publique	Cadastre	Année selon rôle d'évaluation	Précision supplémentaire sur l'immeuble visé
	500 à 500-A	rue Saint-Louis	2564276	1890	Résidence principale
	504	rue Saint-Louis	2564261	1880	Résidence principale
	518-520	rue Saint-Louis			Résidence principale