

Municipalité de Saint-Roch-de-l'Achigan






Photo de l'immeuble	# civique	Voie publique	Cadastre	Année selon rôle d'évaluation	Précision supplémentaire sur l'immeuble visé
	39	Armand-Majeau Nord (rue)	3572823	1893	Résidence principale
	5	Côte-Georges (chemin de la)	3573688	1950	Résidence principale
		Docteur-Wilfrid-Locat (rue du)	5477487		Calvaire du cimetière de Saint-Roch-de-l'Achigan
		Docteur-Wilfrid-Locat (rue du)	5477487		Charnier
		Docteur-Wilfrid-Locat (rue du)	5477487		Cimetière






Photo de l'immeuble	# civique	Voie publique	Cadastré	Année selon rôle d'évaluation	Précision supplémentaire sur l'immeuble visé
	4	Gauthier (rue)	3573122	1940	Résidence principale
	10 @ 16	Leclarc (impasse)	3573087		Résidence principale
	3 @ 5	Leclarc (impasse)	3573086		Résidence principale
	2 @ 4	Malo (rue)	3883656	1918	Résidence principale
	19	Masson (rue)	3573018	1868	Résidence principale






Photo de l'immeuble	# civique	Voie publique	Cadastre	Année selon rôle d'évaluation	Précision supplémentaire sur l'immeuble visé
	20	Masson (rue)	3573030	1870	Résidence principale
	1024	Principale (rue)	3571424	1948	Résidence principale
	1064 @ 1066	Principale (rue)	3572994	1938	Résidence principale
	1079	Principale (rue)	3573035	1890	Résidence principale
	1030	Principale (rue)	3571427	1953	Résidence principale






Photo de l'immeuble	# civique	Voie publique	Cadastré	Année selon rôle d'évaluation	Précision supplémentaire sur l'immeuble visé
	1042	Principale (rue)	3571432	1880	Institutionnel
	1042	Principale (rue)	3571432		Bâtiment accessoire
	1061	Principale (rue)	3573032	1928	Résidence principale
	1061	Principale (rue)	3573032		Bâtiment accessoire
	1067	Principale (rue)	3573033	1868	Résidence principale






Photo de l'immeuble	# civique	Voie publique	Cadastré	Année selon rôle d'évaluation	Précision supplémentaire sur l'immeuble visé
	1098	Principale (rue)	3572944	1870	Résidence principale
	1099 1 @ 1099-3	Principale (rue)	3571439	1930	Résidence principale
	1107 @ 1109	Principale (rue)	3571440	1920	Résidence principale
	1100 @ 1106	Principale (rue)	3572948	1907	Résidence principale
	1121	Principale (rue)	3571441	1910	Résidence principale






Photo de l'immeuble	# civique	Voie publique	Cadastre	Année selon rôle d'évaluation	Précision supplémentaire sur l'immeuble visé
	1124	Principale (rue)	3572942	1900	Résidence principale
	1132	Principale (rue)	3572940	1818	Résidence principale
	1139 @ 1147	Principale (rue)	4432016	1935	Résidence principale
	1128	Principale (rue)	3572941	1868	Résidence principale
	1154	Principale (rue)	3572929	1919	Résidence principale






Photo de l'immeuble	# civique	Voie publique	Cadastré	Année selon rôle d'évaluation	Précision supplémentaire sur l'immeuble visé
	1160	Principale (rue)	3572930	1908	Résidence principale
	1169	Principale (rue)	3571445	1880	Résidence principale
	1175 @ 1177	Principale (rue)	3571446	1948	Résidence principale
	1179 @ 1181	Principale (rue)	3571447	1945	Résidence principale
	1187 @ 1191	Principale (rue)	3571450	1970	Résidence principale






Photo de l'immeuble	# civique	Voie publique	Cadastre	Année selon rôle d'évaluation	Précision supplémentaire sur l'immeuble visé
	1188	Principale (rue)	5477488	1915	Services et institutions
	1200	Principale (rue)	4268713	1915	Services et institutions
	1224	Principale (rue)	3572867	1945	Services et institutions
	1235	Principale (rue)	3572858	1910	Résidence principale
	1239 @ 1241	Principale (rue)	3572856	1880	Résidence principale






Photo de l'immeuble	# civique	Voie publique	Cadastré	Année selon rôle d'évaluation	Précision supplémentaire sur l'immeuble visé
	1251	Principale (rue)	3572855	1890	Résidence principale
	1259 @ 1259 1	Principale (rue)	3572852	1930	Résidence principale
	1265	Principale (rue)	3572594	1927	Résidence principale
	1306	Principale (rue)	3572924	1900	Résidence principale
	1340	Principale (rue)	3572906	1918	Résidence principale






Photo de l'immeuble	# civique	Voie publique	Cadastré	Année selon rôle d'évaluation	Précision supplémentaire sur l'immeuble visé
	1300	Principale (rue)	3572914	1900	Résidence principale
	1374	Principale (rue)	3572901	1920	Résidence principale
	1386	Principale (rue)	3572898	1938	Résidence principale
	1412	Principale (rue)	3572894	1900	Résidence principale
	1484	Principale (rue)	3572006	1900	Résidence principale






Photo de l'immeuble	# civique	Voie publique	Cadastré	Année selon rôle d'évaluation	Précision supplémentaire sur l'immeuble visé
	1436	Principale (rue)	3571677	1910	Résidence principale
	1484	Principale (rue)	3572006		Bâtiment agricole
	100	Rémi-Henri (montée)	3571706	1958	Résidence principale
	102	Rémi-Henri (montée)	3571702	1819	Résidence principale
	102	Rémi-Henri (montée)	3571703		Bâtiment accessoire






Photo de l'immeuble	# civique	Voie publique	Cadastré	Année selon rôle d'évaluation	Précision supplémentaire sur l'immeuble visé
	Coin Vériza	Rémi-Henri (montée)			Ancien séchoir à tabac
	626	Rémi-Henri (montée)	3573054	1926	Résidence principale
	626	Rémi-Henri (montée)	3573054		Croix de chemin
	414	Rivière Nord (rang de la)	3571885	1988	Croix de chemin
	Face au 1777 rang de la rivière-nord	Rivière Nord (rang de la)	3571921		Bâtiment agricole






Photo de l'immeuble	# civique	Voie publique	Cadastré	Année selon rôle d'évaluation	Précision supplémentaire sur l'immeuble visé
	1810	Rivière Nord (rang de la)	2567601		Bâtiment agricole
	680	Rivière Nord (rang de la)	3571895	1945	Bâtiment agricole
	534	Rivière Nord (rang de la)	3883712	1950	Bâtiment agricole
	1880	Rivière Nord (rang de la)	4430524	1965	Résidence principale
	en face du 641-647	Rivière Nord (rang de la)	3571896		Bâtiment agricole






Photo de l'immeuble	# civique	Voie publique	Cadastré	Année selon rôle d'évaluation	Précision supplémentaire sur l'immeuble visé
	1520	Rivière Nord (rang de la)	3572002	1850	Résidence principale
	1581	Rivière Nord (rang de la)	4355934	1954	Résidence principale
	1552	Rivière Nord (rang de la)	4046972		Bâtiment agricole
	1666	Rivière Nord (rang de la)	3571927	1820	Résidence principale
	1810	Rivière Nord (rang de la)	2567601		Bâtiment agricole






Photo de l'immeuble	# civique	Voie publique	Cadastré	Année selon rôle d'évaluation	Précision supplémentaire sur l'immeuble visé
	1720	Rivière Nord (rang de la)	4886071	1825	Résidence principale
	1777	Rivière Nord (rang de la)	3571929	1880	Résidence principale
	1835	Rivière Nord (rang de la)	2564379	1870	Résidence principale
	1552	Rivière Nord (rang de la)	3571940		Bâtiment agricole
	6	Vézina (rue)	3572874	1905	Résidence principale

Photo de l'immeuble	# civique	Voie publique	Cadastré	Année selon rôle d'évaluation	Précision supplémentaire sur l'immeuble visé
	1520	Rivière Nord (rang de la)	3572002		Bâtiment agricole
	29	Rivière Nord (rang de la)	3572450		Bâtiment agricole
	1875	Rivière Nord (rang de la)	2567934		Croix de chemin
	1880	Rivière Nord (rang de la)	4430524		Bâtiment agricole
	1890	Rivière Nord (rang de la)	2564991	1880	Résidence principale






Photo de l'immeuble	# civique	Voie publique	Cadastre	Année selon rôle d'évaluation	Précision supplémentaire sur l'immeuble visé
	1915	Rivière Nord (rang de la)	2565013	1930	Résidence principale
	1720	Rivière Nord (rang de la)	4886071		Bâtiment agricole
	1520	Rivière Nord (rang de la)	3572002		Bâtiment agricole
	1520	Rivière Nord (rang de la)	3572002		Bâtiment agricole
	1777	Rivière Nord (rang de la)	3571929		Bâtiment agricole



Photo de l'immeuble	# civique	Voie publique	Cadastré	Année selon rôle d'évaluation	Précision supplémentaire sur l'immeuble visé
	29	Rivière Nord (rang de la)	3572450	1895	Résidence principale
	390 @ 390-1	Rivière Nord (rang de la)	3571887	1900	Résidence principale
	618	Rivière Nord (rang de la)	5771151	1949	Résidence principale
	952	Rivière Nord (rang de la)	3571723	1868	Résidence principale
	996 @ 996-1	Rivière Nord (rang de la)	3571725	1870	Résidence principale






Photo de l'immeuble	# civique	Voie publique	Cadastré	Année selon rôle d'évaluation	Précision supplémentaire sur l'immeuble visé
	492	Rivière Sud (impasse de la)	3573096	1936	Bâtiment accessoire
	488 @ 490	Rivière Sud (impasse de la)	3572847	1868	Résidence principale
	550	Rivière Sud (rang de la)	3572764	1890	Résidence principale
	565	Rivière Sud (rang de la)	3572025		Bâtiment agricole
	570	Rivière Sud (rang de la)	4372507		Bâtiment agricole






Photo de l'immeuble	# civique	Voie publique	Cadastré	Année selon rôle d'évaluation	Précision supplémentaire sur l'immeuble visé
	430	Rivière Sud (rang de la)	3573080	1935	Résidence principale
	479	Rivière Sud (rang de la)	3573197	1900	Résidence principale
	480	Rivière Sud (rang de la)	3573073	1930	Résidence principale
	525	Rivière Sud (rang de la)	3572041	1890	Résidence principale
	530	Rivière Sud (rang de la)	3572035	1868	Résidence principale


Photo de l'immeuble	# civique	Voie publique	Cadastré	Année selon rôle d'évaluation	Précision supplémentaire sur l'immeuble visé
	540	Rivière Sud (rang de la)	3572765	1950	Résidence principale
	565	Rivière Sud (rang de la)	3572025	1945	Résidence principale
	565	Rivière Sud (rang de la)	3572025		Bâtiment agricole
	565	Rivière Sud (rang de la)	3572025		Bâtiment agricole
	590	Rivière Sud (rang de la)	3572013	1870	Résidence principale

Photo de l'immeuble	# civique	Voie publique	Cadastré	Année selon rôle d'évaluation	Précision supplémentaire sur l'immeuble visé
	590	Rivière Sud (rang de la)	3572013		Croix de chemin
	660	Rivière Sud (rang de la)	3572011	1951	Résidence principale
	660	Rivière Sud (rang de la)	3572011		Bâtiment agricole
	565	Rivière Sud (rang de la)	3572025		Bâtiment agricole
	135	Route 341	3572599	1962	Résidence principale

Photo de l'immeuble	# civique	Voie publique	Cadastré	Année selon rôle d'évaluation	Précision supplémentaire sur l'immeuble visé
	en face du 260	Route 341		1950	Bâtiment agricole
	102	Route 341	4884366	1945	Résidence principale
	110	Route 341	3572630	1820	Résidence principale
	110	Route 341	3572630		Bâtiment agricole
	110	Route 341	3572630		Gloriette

Photo de l'immeuble	# civique	Voie publique	Cadastré	Année selon rôle d'évaluation	Précision supplémentaire sur l'immeuble visé
	225	Route 341	3571114	1920	Résidence principale
	410	Route 341	3572674	1945	Résidence principale
	420	route 341	3572675	1900	Bâtiment agricole
	110	Route 341	3572630		Bâtiment accessoire
		Route 341	A/D		Ruines du premier Moulin Bleu de la famille St-André - Fief Bailleul


Photo de l'immeuble	# civique	Voie publique	Cadastre	Année selon rôle d'évaluation	Précision supplémentaire sur l'immeuble visé
	1111	Ruisseau-des-Anges Nord (rang du)	3573843	1950	Résidence principale
	1098	Ruisseau-des-Anges Nord (rang du)	3573711	1900	Résidence principale
	687	Ruisseau-des-Anges Nord (rang du)	3573878	1940	Résidence principale
	946	Ruisseau-des-Anges Nord (rang du)	3573693	1900	Résidence principale
	588	Ruisseau-des-Anges Sud (rang du)	3573351	1968	Résidence principale






Photo de l'immeuble	# civique	Voie publique	Cadaastre	Année selon rôle d'évaluation	Précision supplémentaire sur l'immeuble visé
	804	Ruisseau-des-Anges Sud (rang du)	3573901	1967	Résidence principale
	8	Vézina (rue)	3572875	1916	Résidence principale
	888	Ruisseau-des-Anges Sud (rang du)	3573858		Croix de chemin
	1298	Ruisseau-des-Anges Sud (rang du)	3573726	1942	Résidence principale
	1383	Ruisseau-des-Anges Sud (rang du)	3573677	1948	Résidence principale






Photo de l'immeuble	# civique	Voie publique	Cadastré	Année selon rôle d'évaluation	Précision supplémentaire sur l'immeuble visé
	1597	Ruisseau-des-Anges Sud (rang du)	3573672	1960	Résidence principale
	1629	Ruisseau-des-Anges Sud (rang du)	3883624	1957 (semble plus ancien)	Résidence principale
	936	Ruisseau-des-Anges Sud (rang du)	3573928	1955	Résidence principale
	1684	Ruisseau-des-Anges Sud (rang du)	6079491	1950	Résidence principale
	1052	Ruisseau-des-Anges Sud (rang du)	3573766	1950	Résidence principale

Photo de l'immeuble	# civique	Voie publique	Cadastre	Année selon rôle d'évaluation	Précision supplémentaire sur l'immeuble visé
	1128 @ 1134	Ruisseau-des-Anges Sud (rang du)	3573754	1920	Résidence principale
	1152	Ruisseau-des-Anges Sud (rang du)	6143914	1924	Résidence principale
	1218	Ruisseau-des-Anges Sud (rang du)	3573748	1894	Résidence principale
	1369	Ruisseau-des-Anges Sud (rang du)	3573685	1925	Résidence principale
	1316 @ 1326	Ruisseau-des-Anges Sud (rang du)	3573676	1870	Résidence principale



Photo de l'immeuble	# civique	Voie publique	Cadastré	Année selon rôle d'évaluation	Précision supplémentaire sur l'immeuble visé
	1345	Ruisseau-des-Anges Sud (rang du)	3573730	1935	Résidence principale
	1368 @ 1372	Ruisseau-des-Anges Sud (rang du)	3573675	1933	Résidence principale
	1448	Ruisseau-des-Anges Sud (rang du)	3573663	1880	Résidence principale
	1705	Ruisseau-des-Anges Sud (rang du)	3883594	1930	Résidence principale
	386	Ruisseau-des-Anges Sud (rang du)	3573487	1900	Résidence principale






Photo de l'immeuble	# civique	Voie publique	Cadastre	Année selon rôle d'évaluation	Précision supplémentaire sur l'immeuble visé
	466	Ruisseau-des-Anges Sud (rang du)	3573630		Bâtiment accessoire
	434	Ruisseau-des-Anges Sud (rang du)	3573634	1940	Résidence principale
	466	Ruisseau-des-Anges Sud (rang du)	3573630	1850	Résidence principale
	528	Ruisseau-des-Anges Sud (rang du)	3573355	1960	Résidence principale
	528	Ruisseau-des-Anges Sud (rang du)	3573355	Vers 1900	Bâtiment agricole






Photo de l'immeuble	# civique	Voie publique	Cadastré	Année selon rôle d'évaluation	Précision supplémentaire sur l'immeuble visé
	528	Ruisseau-des-Anges Sud (rang du)	3573355		Bâtiment agricole
	508	Ruisseau-des-Anges Sud (rang du)	3573347	1959	Résidence principale
	528	Ruisseau-des-Anges Sud (rang du)	3573355		Bâtiment agricole
	528	Ruisseau-des-Anges Sud (rang du)	3573355		Bâtiment accessoire
	544	Ruisseau-des-Anges Sud (rang du)	3573353	1920	Résidence principale

Photo de l'immeuble	# civique	Voie publique	Cadastré	Année selon rôle d'évaluation	Précision supplémentaire sur l'immeuble visé
	544	Ruisseau-des-Anges Sud (rang du)	3573353		Croix de chemin
	466	Ruisseau-des-Anges Sud (rang du)	3573630		Bâtiment agricole
	742	Ruisseau-des-Anges Sud (rang du)	3573884		Bâtiment agricole
	680	Ruisseau-des-Anges Sud (rang du)	3573333	1910	Résidence principale
	528	Ruisseau-des-Anges Sud (rang du)	3573355		Bâtiment agricole






Photo de l'immeuble	# civique	Voie publique	Cadastré	Année selon rôle d'évaluation	Précision supplémentaire sur l'immeuble visé
	466	Ruisseau-des-Anges Sud (rang du)	3573630		Bâtiment agricole
	1298	Ruisseau-des-Anges Sud (rang du)	3573726		Bâtiment agricole
	680	Ruisseau-des-Anges Sud (rang du)	3573333		Bâtiment agricole
	1383	Ruisseau-des-Anges Sud (rang du)	3573677		Bâtiment agricole
	1128 @ 1134	Ruisseau-des-Anges Sud (rang du)	3573754		Bâtiment agricole






Photo de l'immeuble	# civique	Voie publique	Cadastré	Année selon rôle d'évaluation	Précision supplémentaire sur l'immeuble visé
	508	Ruisseau-des-Anges Sud (rang du)	3573347		Bâtiment agricole
	630	Ruisseau-des-Anges Sud (rang du)	3573330	1950	Résidence principale
	636	Ruisseau-des-Anges Sud (rang du)	3573944	1900	Résidence principale
	588	Ruisseau-des-Anges Sud (rang du)	3573351		Bâtiment agricole
	1298	Ruisseau-des-Anges Sud (rang du)	3573726		Bâtiment agricole






Photo de l'immeuble	# civique	Voie publique	Cadastré	Année selon rôle d'évaluation	Précision supplémentaire sur l'immeuble visé
	1298	Ruisseau-des-Anges Sud (rang du)	3573726		Bâtiment agricole
	726	Ruisseau-des-Anges Sud (rang du)	3573895	1870	Résidence principale
	726	Ruisseau-des-Anges Sud (rang du)	3573895		Bâtiment accessoire
	742	Ruisseau-des-Anges Sud (rang du)	3573884	1870	Résidence principale
	764	Ruisseau-des-Anges Sud (rang du)	3573898	1860	Résidence principale






Photo de l'immeuble	# civique	Voie publique	Cadastré	Année selon rôle d'évaluation	Précision supplémentaire sur l'immeuble visé
	936	Ruisseau-des-Anges Sud (rang du)	3573928	1952	Bâtiment agricole
	989	Ruisseau-des-Anges Sud (rang du)	3573778	1840	Résidence principale
	989	Ruisseau-des-Anges Sud (rang du)	3573778		Bâtiment accessoire
	275	Ruisseau-Saint-Jean Nord (chemin du)	3571035	1900	Bâtiment agricole
	275	Ruisseau-Saint-Jean Nord (chemin du)	3571035	1900	Bâtiment agricole






Photo de l'immeuble	# civique	Voie publique	Cadastre	Année selon rôle d'évaluation	Précision supplémentaire sur l'immeuble visé
	250	Ruisseau-Saint-Jean Nord (chemin du)	3571053	1933	Résidence principale
	275	Ruisseau-Saint-Jean Nord (chemin du)	3571035	1900	Bâtiment agricole
	275	Ruisseau-Saint-Jean Nord (chemin du)	3571035	1870	Résidence principale
	5	Vézina (rue)	3572920	1890	Résidence principale
	520	Ruisseau-Saint-Jean Nord (chemin du)	3571033	1880	Résidence principale


Photo de l'immeuble	# civique	Voie publique	Cadastré	Année selon rôle d'évaluation	Précision supplémentaire sur l'immeuble visé
	535	Ruisseau-Saint-Jean Nord (chemin du)	3571001	1880	Résidence principale
	510	Ruisseau-Saint-Jean Nord (chemin du)	3571032	1920	Résidence principale
	540	Ruisseau-Saint-Jean Nord (chemin du)			Bâtiment agricole
	524	Ruisseau-Saint-Jean Sud (chemin du)	3571088	1950	Bâtiment agricole
	410	Ruisseau-Saint-Jean Sud (chemin du)	3571079		Bâtiment agricole






Photo de l'immeuble	# civique	Voie publique	Cadastre	Année selon rôle d'évaluation	Précision supplémentaire sur l'immeuble visé
	290	Ruisseau-Saint-Jean Sud (chemin du)	4983295	1915	Bâtiment agricole
	270	Ruisseau-Saint-Jean Sud (chemin du)	3571064	1900	Bâtiment agricole
	290	Ruisseau-Saint-Jean Sud (chemin du)	4983295	1920	Résidence principale
	338	Ruisseau-Saint-Jean Sud (chemin du)	5175434	1850	Résidence principale
	338	Ruisseau-Saint-Jean Sud (chemin du)	5175434		Bâtiment agricole





Photo de l'immeuble	# civique	Voie publique	Cadastré	Année selon rôle d'évaluation	Précision supplémentaire sur l'immeuble visé
	338	Ruisseau-Saint-Jean Sud (chemin du)	5175434		Croix de chemin
	360	Ruisseau-Saint-Jean Sud (chemin du)	3571073		Bâtiment accessoire
	420	Ruisseau-Saint-Jean Sud (chemin du)	3571081	1900	Résidence principale
	400	Ruisseau-Saint-Jean Sud (chemin du)	3571076	1900	Résidence principale
	430	Ruisseau-Saint-Jean Sud (chemin du)	3572780	1900	Résidence principale






Photo de l'immeuble	# civique	Voie publique	Cadastré	Année selon rôle d'évaluation	Précision supplémentaire sur l'immeuble visé
	440	Ruisseau-Saint-Jean Sud (chemin du)	3572779	1900	Résidence principale
	560	Vézina (chemin)	3572406	1958	Résidence principale
	528	Ruisseau-Saint-Jean Sud (chemin du)			Résidence principale
	270	Ruisseau-Saint-Jean Sud (chemin du)	3571064		Résidence principale
	338	Ruisseau-Saint-Jean Sud (chemin du)	5175434		Bâtiment accessoire

Photo de l'immeuble	# civique	Voie publique	Cadastre	Année selon rôle d'évaluation	Précision supplémentaire sur l'immeuble visé
	270	Ruisseau-Saint-Jean Sud (chemin du)	3571064		Bâtiment agricole
	280	Ruisseau-Saint-Jean Sud (chemin du)			Bâtiment agricole
	400	Ruisseau-Saint-Jean Sud (chemin du)	3571076		Bâtiment agricole
	420	Saint-Charles (rang)	3571669	1952	Résidence principale
	400	Saint-Charles (rang)	3571672	1950	Résidence principale

Photo de l'immeuble	# civique	Voie publique	Cadastre	Année selon rôle d'évaluation	Précision supplémentaire sur l'immeuble visé
	345	Saint-Charles (rang)	3572228	1871	Résidence principale
	390	Saint-Charles (rang)	3571673	1932	Résidence principale
	380	Saint-Charles (rang)	3571674	1960	Résidence principale
	24-1 @ 24-3	Saint-Germain (rue)	3572933	1870	Résidence principale
	210	Saint-Philippe (rang)	3573576	1949	






Photo de l'immeuble	# civique	Voie publique	Cadastre	Année selon rôle d'évaluation	Précision supplémentaire sur l'immeuble visé
	210	Saint-Philippe (rang)	3573576	1940	Bâtiment agricole
	210	Saint-Philippe (rang)	3573576	1950	Bâtiment agricole
	9	Vézina (rue)	3572919	1930	Résidence principale
	En face du 380	Saint-Philippe (rang)	3573511	1955	Bâtiment agricole
	200	Saint-Philippe (route)	3573467	1955	Résidence principale

Photo de l'immeuble	# civique	Voie publique	Cadastré	Année selon rôle d'évaluation	Précision supplémentaire sur l'immeuble visé
	240	Saint-Philippe (route)	4456801	1900	Résidence principale
	260	Saint-Philippe (route)	3573521	1939	Bâtiment agricole
	315 @ 320	Saint-Philippe (route)	3573505	1945	Résidence principale
	270	Saint-Philippe (route)	3573522	1900	Résidence principale
	345	Saint-Philippe (route)	3573507	1900	Résidence principale






Photo de l'immeuble	# civique	Voie publique	Cadastre	Année selon rôle d'évaluation	Précision supplémentaire sur l'immeuble visé
	380	Saint-Philippe (route)	3573543	1896	Résidence principale
	450	Saint-Philippe (route)	3573557	1938	Résidence principale
	380	Saint-Philippe (route)	3573543		Bâtiment agricole
	260	Saint-Philippe (route)	3573521		Résidence principale
	271	Saint-Philippe (route)			Bâtiment agricole






Photo de l'immeuble	# civique	Voie publique	Cadastré	Année selon rôle d'évaluation	Précision supplémentaire sur l'immeuble visé
	199	Saint-Régis (rang)	3571151		Croix de chemin
	215	Saint-Régis (rang)	3571150	1950	Résidence principale
	235	Saint-Régis (rang)	3883684	1940	Résidence principale
	180	Saint-Régis (rang)	3571134	1906	Résidence principale
	184	Saint-Régis (rang)	3571131	1875	Résidence principale









Photo de l'immeuble	# civique	Voie publique	Cadastré	Année selon rôle d'évaluation	Précision supplémentaire sur l'immeuble visé
	230	Saint-Régis (rang)	3571121	1935	Résidence principale
	205	Saint-Régis (rang)	3571148	1930	Résidence principale
	220	Saint-Régis (rang)	3571122	1956	Résidence principale
	140	Saint-Régis (rang)	6017441	1940	Bâtiment agricole
	250	Saint-Régis (rang)	3571118	1950	Bâtiment agricole

Photo de l'immeuble	# civique	Voie publique	Cadastre	Année selon rôle d'évaluation	Précision supplémentaire sur l'immeuble visé
	235	Saint-Régis (rang)	3883684	1955	Bâtiment agricole
	220	Saint-Régis (rang)	3571122		Bâtiment agricole
	205	Saint-Régis (rang)	3571148		Bâtiment agricole